
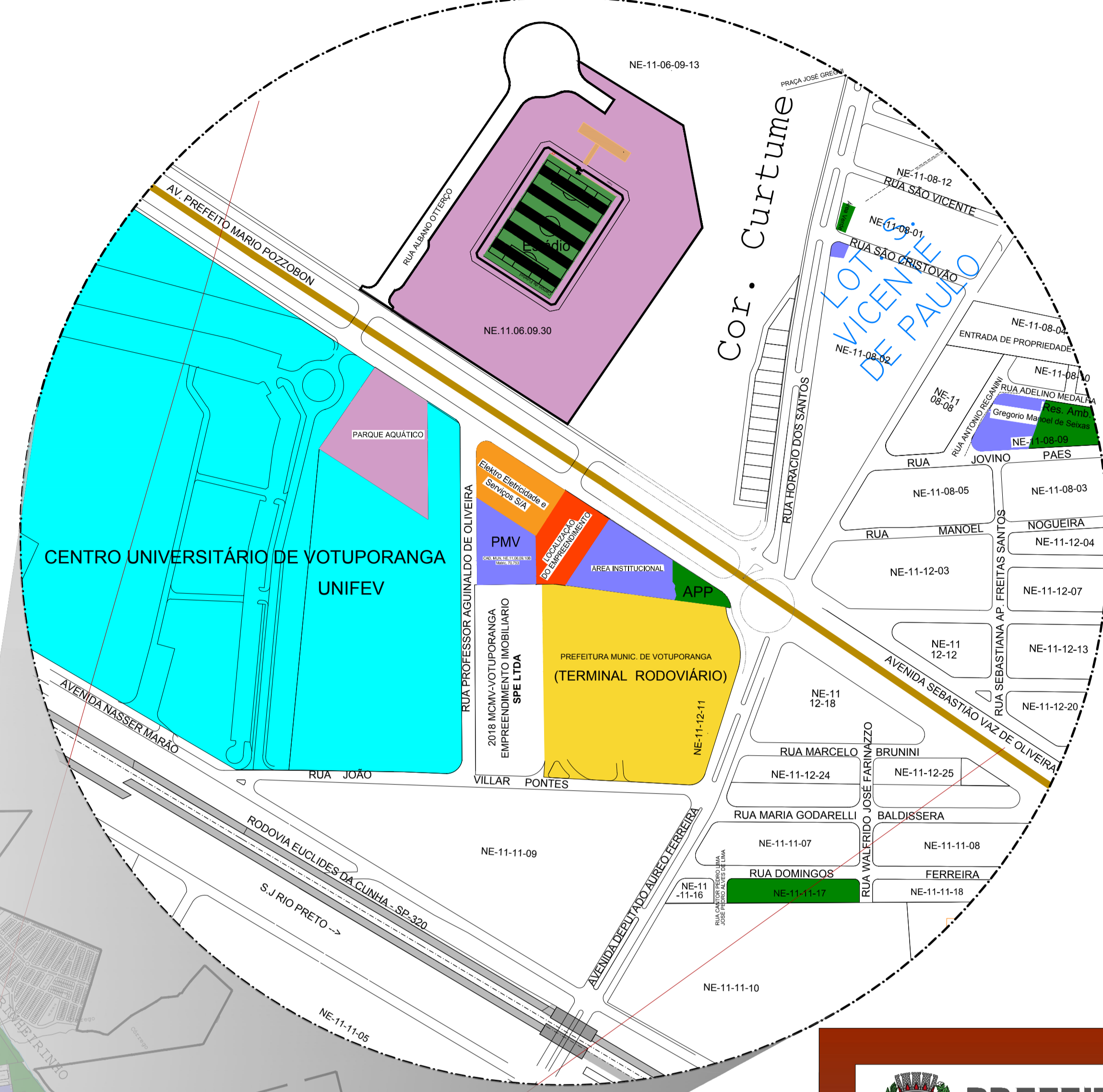
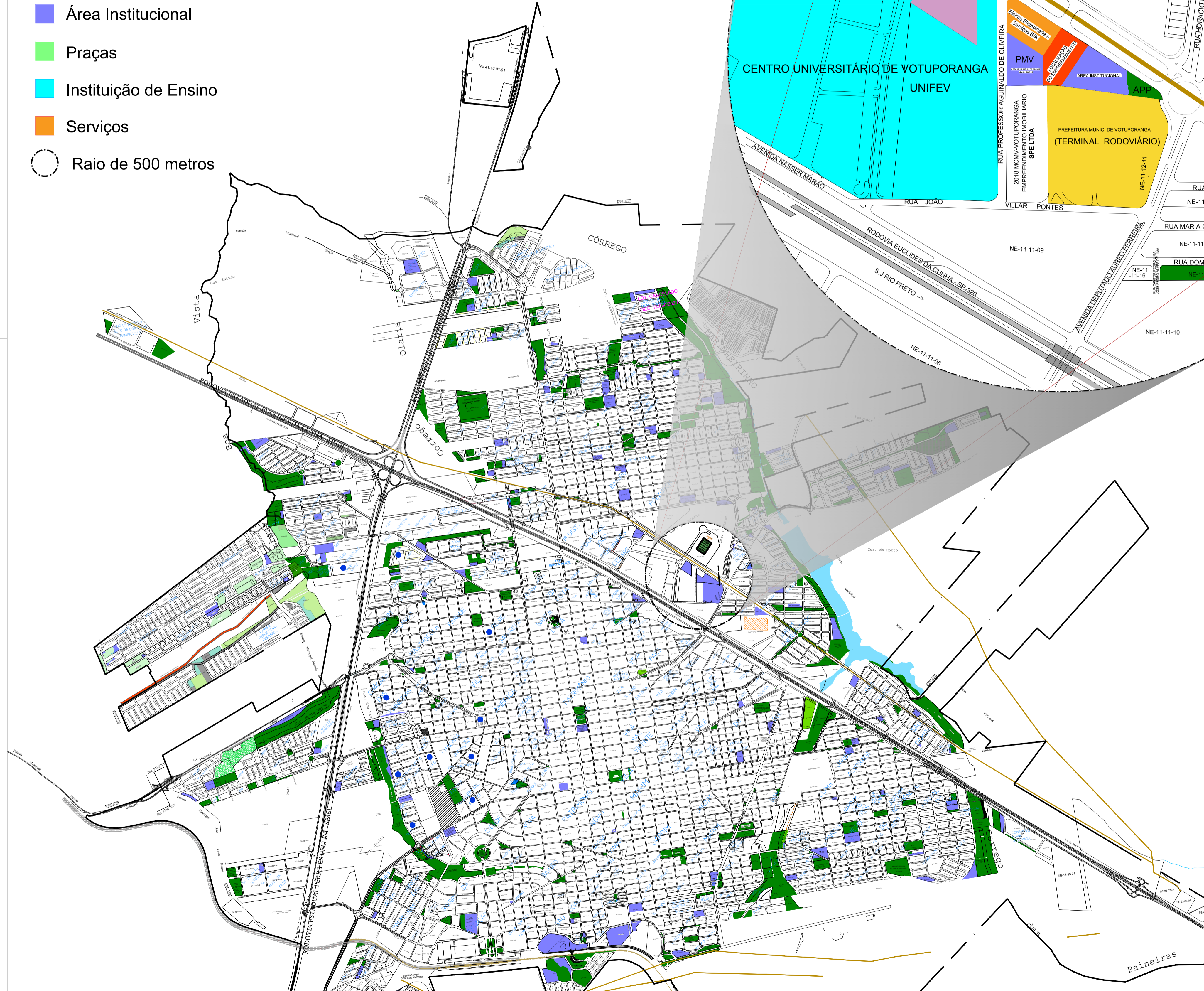


PLANTA DE LOCALIZAÇÃO

(RAIO DE 500 metros)
SEM ESCALA

LEGENDA

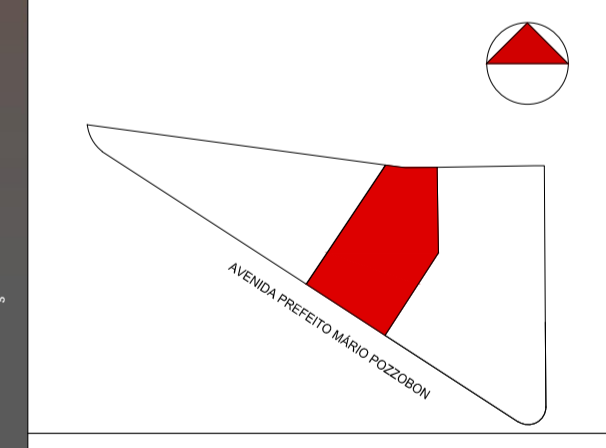
-  Localização do empreendimento
-  Área Verde
-  Prédios Públicos
-  Esporte
-  Área Institucional
-  Praças
-  Instituição de Ensino
-  Serviços
-  Raio de 500 metros



PROJETO DE CONSTRUÇÃO

FOLHA:
Única

ASSUNTO: Mapa de Situação
 LOCAL: Avenida Prefeito Mario Pozzobon, lado par
 IMÓVEL: Cadastro Municipal NE.11.06.09.10C
 LOTEAMENTO: Sem Denominação Especifica
 MUNICÍPIO: Município e Comarca de Votuporanga - SP
 INTERESSADO: Prefeitura do Município de Votuporanga - SP



JÓÃO EDUARDO DADO LEITE DE CARVALHO
 PREFEITO MUNICIPAL DE VOTUPORANGA

JORGE AUGUSTO SEBA
 SECRETÁRIO MUNICIPAL DE PLANEJAMENTO
 ARQUITETO E URBANISTA - CAU A2856-8

ZONA: Z.C.G.	ÁREAS	m²
	TERRENO	3.446,37 m²

ESCALA: 1:5000
 DATA: JANEIRO/2020
 DESENVOLVIMENTO DO PROJETO: