

Novo Coronavírus (COVID-19)

Situação Epidemiológica



Atualizado em 13/11/2023

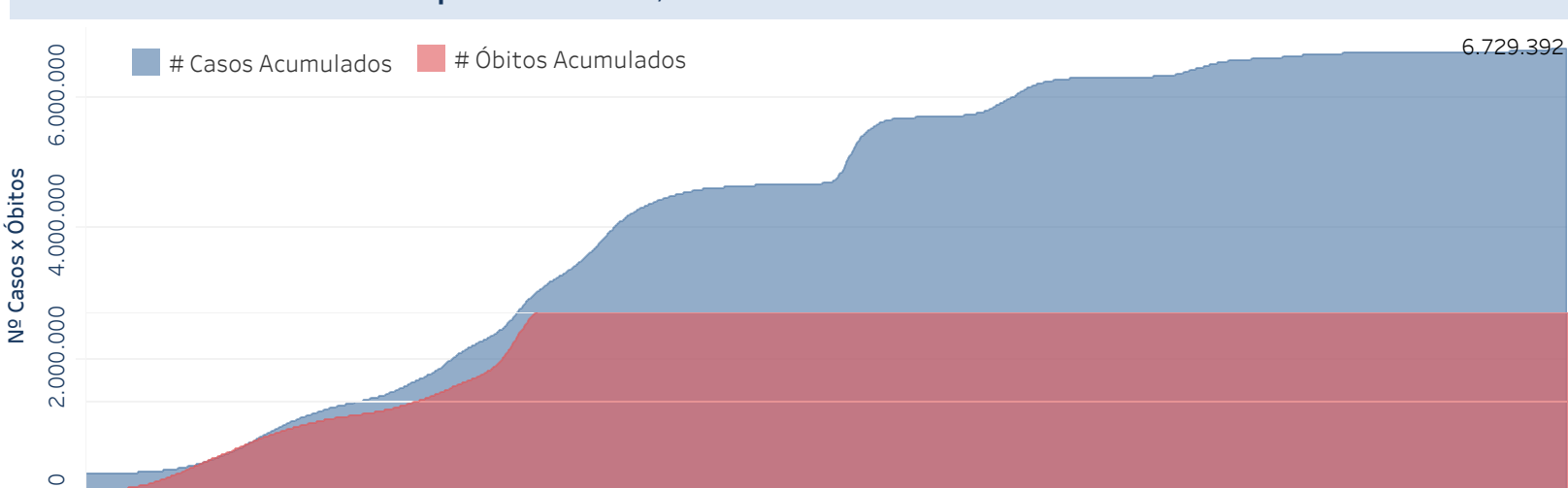
Situação em números de COVID-19 (casos confirmados e óbitos)

Mundial	Óbitos Mundiais	Estado de São Paulo	Óbitos Estado de São Paulo
225.680.357	4.644.740	6.729.392	181.776

*FONTE: World Health Organization - Coronavirus Disease 2019 (COVID-19) Data: 15/09/2021 00:00:00 GMT 00:00

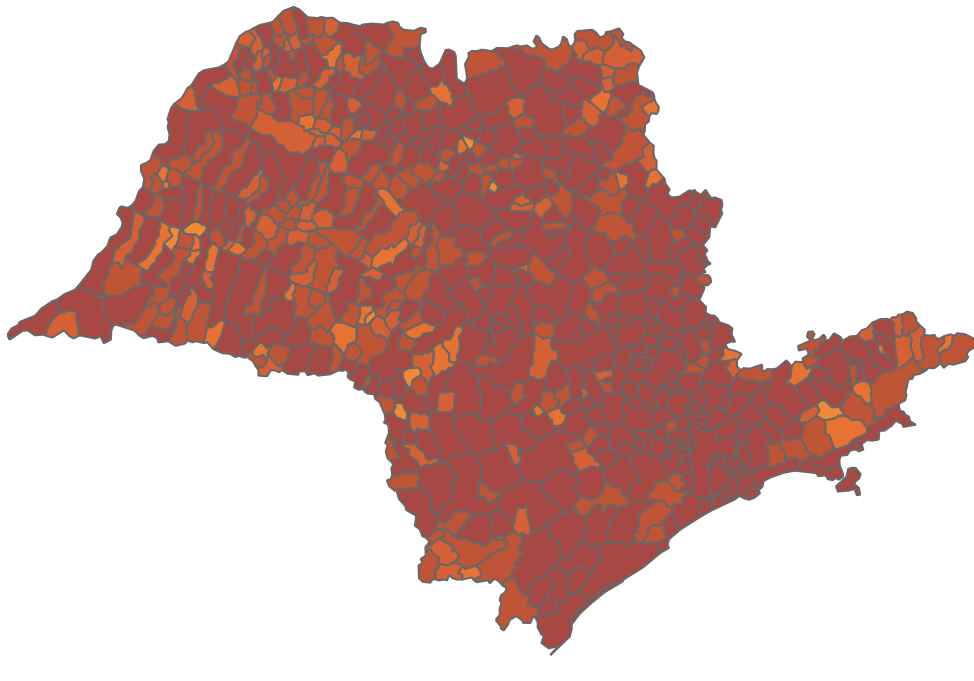
Y FONTE: CVE/CCD/SES-SP

Casos e óbitos confirmados para COVID-19, acumulados até 13/11/2023. Estado de São Paulo



FONTE: SIVEP-Gripe, RedCap e e-SUS VE

Casos de COVID-19 por município de residência, Estado São Paulo

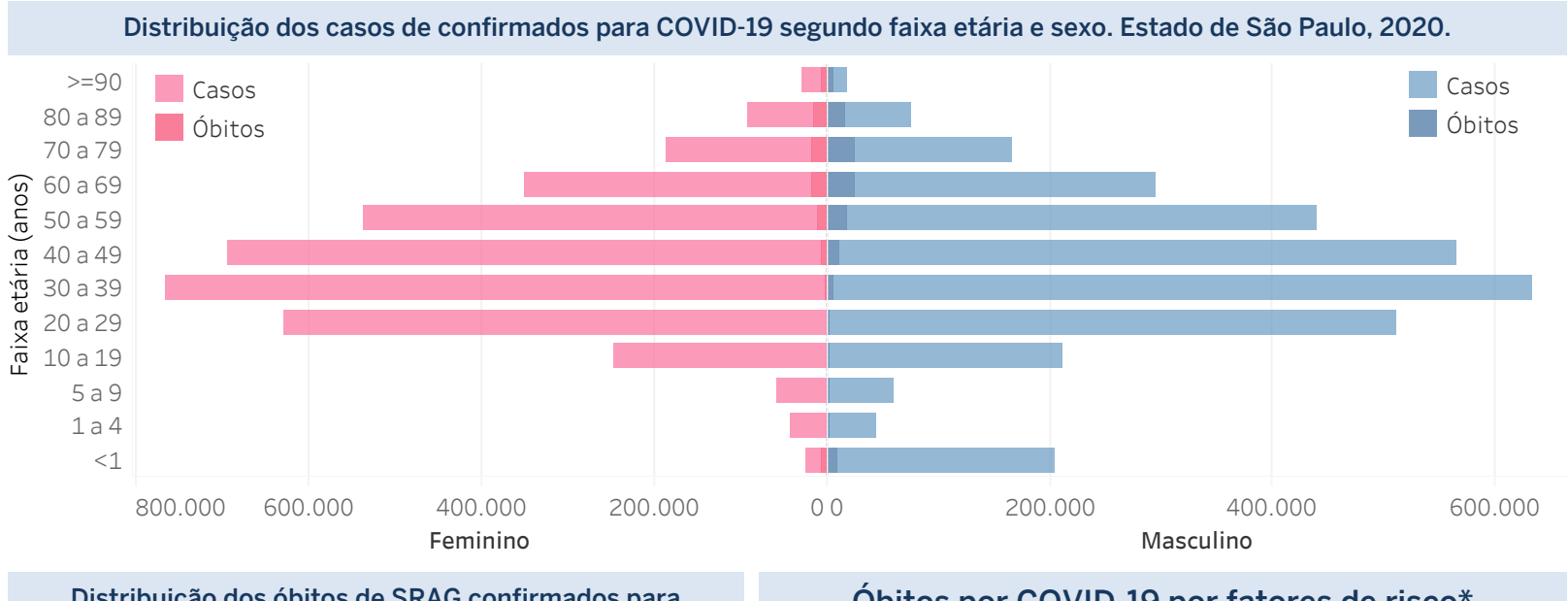


- 70-174
- 175-344
- 345-701
- 702-2000
- Acima de 2001

FONTE: SIVEP-Gripe, RedCap e e-SUS VE

Município	# Casos	Óbitos	Município	# Casos	Óbitos	Município	# Casos	Óbitos
AMPARITA	11.291	138	IACANGA	1.839	35	PIRACABA	6.482	139
ADOLFO	11.214	28	IARANGA	1.828	35	PEDRINHAS PAULISTA	7.811	25
AGUIA	7.813	139	IBARÉ	3.024	24	PEDRO DE TOLEDO	2.141	327
AGUAS DA PRATA	2.231	40	IBATE	6.345	114	PEROZZO	20.980	327
AGUAS DE LINDOIA	5.702	67	IBIRA	2.913	54	PEREIRA BARRETO	5.715	119
AGUAS DE SANTA BARBARA	623	67	IBIRAREMA	1.229	39	PERUIBAS	1.217	23
AGUAS DE SÃO CARLOS	4.795	47	IBITINGA	15.941	311	PICADA	12.819	311
AGUAS DE SÃO MARTINHO	9.372	123	IBIUNGA	5.364	184	PICASSURU	9.333	193
ALAMBARÍ	320	23	ICEM	2.116	40	PILAR DO SUL	8.629	34
ALFREDO MARCONDES	320	23	IEPE	2.046	36	PINDAMONHANGABA	4.090	62
ALTAIR	320	23	IGARACU DO TIETE	1.421	110	PINDOPIRAMA	2.748	42
ALTIÂNIO	320	23	IGARAPAVA	2.451	42	PINHALZINHO	3.442	54
ALTO ALEGRE	425	29	IGUAPE	5.849	125	PIRACARAÍ	4.021	35
ALUMÍNIO	2.155	36	ILHA COMPRIDA	4.336	66	PIRACANGA	12.056	184
ALVARES FLORENCE	653	19	ILHA SOLTEIRA	4.467	123	PIRANGA	3.271	74
ALVARES MACHADO	4.390	95	ILHABELLA	7.501	53	PIRANGATUBA	4.886	65
ALVARO DE CARVALHO	158	10	INDAÍATUBA	28.668	903	PIRASSUNUNGA	20.803	319
ALVINLÂNDIA	158	10	INDIANA	482	14	PITANGUEIRAS	8.613	199
AMERICANA	29.756	1.025	INDAIÁPOLIS	1.408	14	PLANALTO	1.368	25
AMERICAMPOLIS	1.999	39	INDAIÁPOLIS	1.398	22	PLATINA	753	12
AMÉRICO BRASILENSE	10.865	257	INDAÍPORA	4.703	57	POA	13.012	448
AMÉRICO DE CAMPOS	12.999	39	INDAIÁPOLIS	1.408	14	POMPEIA	1.065	24
AMPARO	10.865	257	INDAIÁPOLIS	1.398	22	POMPIA	3.931	12
ANALÂNDIA	762	6	INDAÍPORA	4.703	57	PONTAL	8.814	187
ANÁDIAS	16.170	322	INDAIÁPOLIS	1.408	14	PONTALINA	6.013	20
ANGATUBA	5.310	16	INDAIÁPOLIS	1.398	22	PONTALVISTA	957	12
ANHAMBU	462	10	INDAIÁPOLIS	1.398	22	POPULINA	1.564	23
ANHUIMAS	6.110	10	INDAIÁPOLIS	1.398	22	POREAL	1.244	26
APIÁCIANA	3.005	130	INDAIÁPOLIS	1.398	22	PORTO FELIZ	14.621	197
APARECIDA D'OESTE	1.839	28	INDAIÁPOLIS	1.398	22	PORTO FERREIRA	17.687	220
ARACAPETINHA	1.839	28	INDAIÁPOLIS	1.398	22	POTI	3.683	41
ARACARIGUAMA	3.356	79	INDAIÁPOLIS	1.398	22	POTIENDABA	6.068	100
ARACATUBA	49.271	1.031	INDAIÁPOLIS	1.398	22	PRADO	2.065	49
ARACIANGA DA SERRA	3.271	41	INDAIÁPOLIS	1.398	22	PRADOPOLIS	32.646	1.387
ARARAMA	394	20	INDAIÁPOLIS	1.398	22	PRADIÂNIA	1.932	31
ARANDU	297	23	INDAIÁPOLIS	1.398	22	PRATÂNIA	1.932	31
ARARAQUARA	69.603	678	INDAIÁPOLIS	1.398	22	PRATÂNIA	1.932	31
ARARAS	3.271	41	INDAIÁPOLIS	1.398	22	PRATÂNIA	1.932	31
ARCO-IRIS	647	10	INDAIÁPOLIS	1.398	22	PRATÂNIA	1.932	31
ARELVA	2.979	18	INDAIÁPOLIS	1.398	22	PRATÂNIA	1.932	31
AREÍPOLIS	401	6	INDAIÁPOLIS	1.398	22	PRATÂNIA	1.932	31
ARIRINHA	2.939	33	INDAIÁPOLIS	1.398	22	PRATÂNIA	1.932	31
ARTUR NOGUEIRA	1.044	18	INDAIÁPOLIS	1.398	22	PRATÂNIA	1.932	31
ARUJA	9.485	170	INDAIÁPOLIS	1.398	22	PRATÂNIA	1.932	31
ARUJA	12.932	367	INDAIÁPOLIS	1.398	22	PRATÂNIA	1.932	31
ARUJA	12.932	367	INDAIÁPOLIS	1.398	22	PRATÂNIA	1.932	31
ARUJA	12.932	367	INDAIÁPOLIS	1.398	22	PRATÂNIA	1.932	31
ARUJA	12.932	367	INDAIÁPOLIS	1.398	22	PRATÂNIA	1.932	31

FONTE: SIVEP-Gripe, RedCap e e-SUS VE



Distribuição dos óbitos de SRAG confirmados para COVID-19, segundo faixa etária e presença de comorbidades.

Faixa Etária	Não	Sim
<1	75 (0,04%)	90 (0,05%)
1 a 4	40 (0,02%)	57 (0,03%)
5 a 9	19 (0,01%)	49 (0,03%)
10 a 19	91 (0,05%)	201 (0,11%)
20 a 29	806 (0,44%)	1.349 (0,74%)
30 a 39	3.343 (1,86%)	4.395 (2,42%)
40 a 49	6.660 (3,66%)	9.568 (5,26%)
50 a 59	9.622 (5,29%)	19.468 (10,71%)
60 a 69	10.679 (5,87%)	31.375 (17,26%)
70 a 79	8.209 (4,85%)	32.874 (18,09%)
80 a 89	6.870 (3,45%)	27.756 (15,62%)
>=90	2.530 (1,39%)	8.650 (4,76%)
Total geral	48.944 (26,93%)	132.832 (73,07%)

FONTE: SIVEP-Gripe

Óbitos por COVID-19 por fatores de risco* Estado de São Paulo

Cardiopatia	57,9%
Diabetes Mellitus	41,1%
Obesidade	18,5%
Doença Neurológica	8,1%
Doença Renal	7,8%
Pneumopatia	7,0%
Imunodepressão	4,7%
Asma	3,0%
Doença Hepática	1,7%
Doença Hematológica	1,4%
Síndrome de Down	0,4%
Gestante	0,2%
Puerpéra	0,1%

*o somatório excede o n total de pessoas com fatores de risco devido às múltiplas respostas.

FONTE: SIVEP-Gripe, dados sujeitos a alteração.

Links úteis:

- <http://www.saude.sp.gov.br/cve-centro-de-vigilancia-epidemiologica-prof-alexandre-vranjic/areas-de-vigilancia/doencas-de-transmissao-respiratoria/coronavirus-covid-19/situacao-epidemiologica>
- <https://www.saopaulo.sp.gov.br/planoesp/simi>
- <http://www.saude.gov.br/boletins-epidemiologicos>
- <https://covid19.who.int/>