

Novo Coronavírus (COVID-19)

Situação Epidemiológica



Atualizado em 11/11/2023

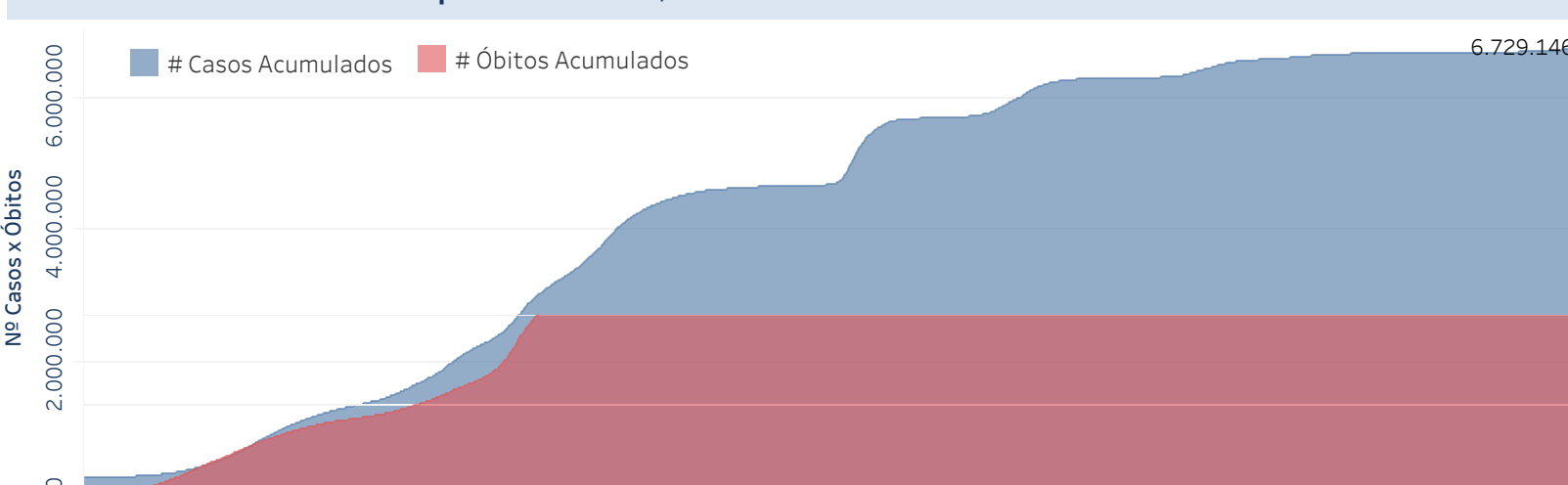
Situação em números de COVID-19 (casos confirmados e óbitos)

Mundial	Óbitos Mundiais	Estado de São Paulo	Óbitos Estado de São Paulo
225.680.357	4.644.740	6.729.146 ☹️	181.775 ☹️

*FONTE: World Health Organization - Coronavirus Disease 2019 (COVID-19) Data: 15/09/2021 00:00:00 GMT 00:00

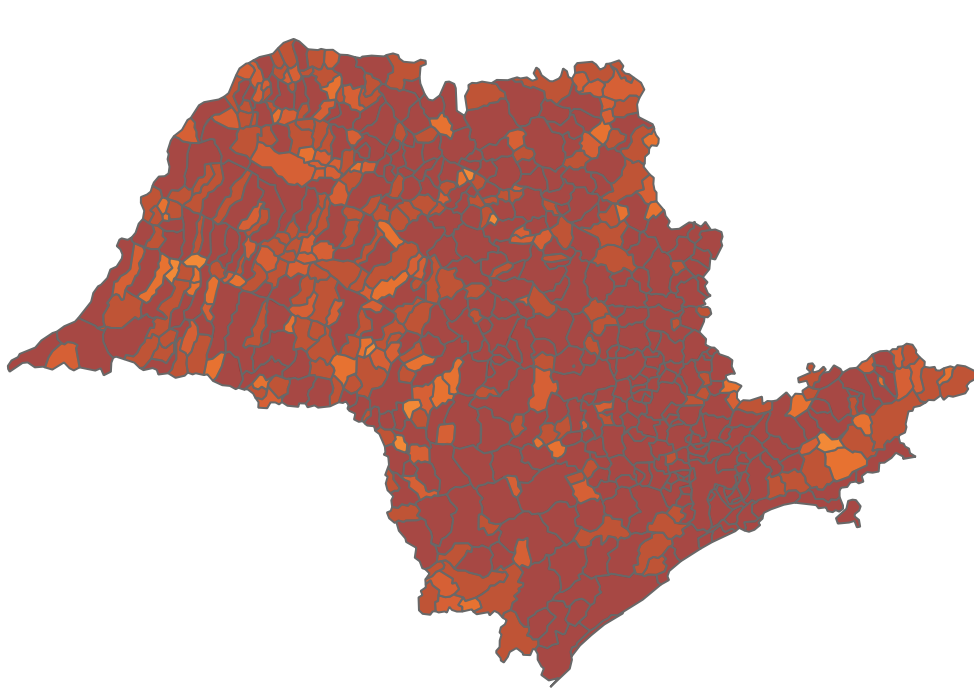
FONTE: CVE/CCD/SES-SP

Casos e óbitos confirmados para COVID-19, acumulados até 11/11/2023. Estado de São Paulo



FONTE: SIVEP-Gripe, RedCap e e-SUS VE

Casos de COVID-19 por município de residência, Estado São Paulo



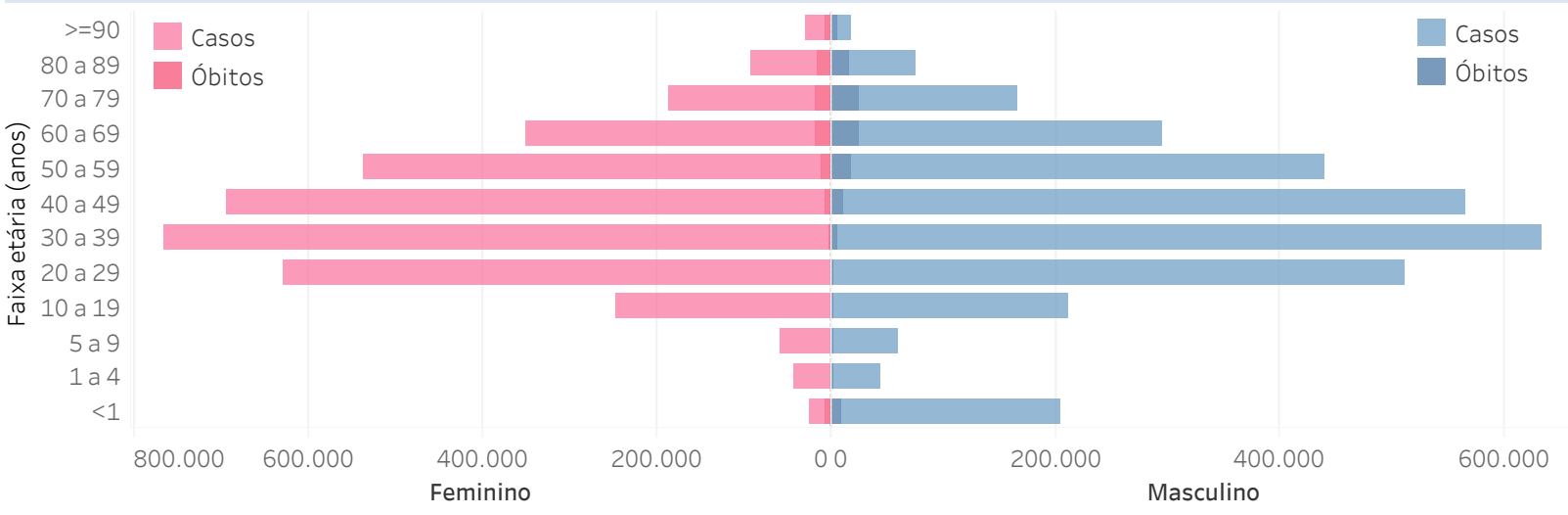
- Casos COVID-19
- 70-174
- 175-344
- 345-701
- 702-2000
- Acima de 2001

FONTE: SIVEP-Gripe, RedCap e e-SUS VE

Município	# Casos	Óbitos	Município	# Casos	Óbitos	Município	# Casos	Óbitos
AMPARO	11.231	126	IACANGA	1.839	35	PIRACABA	6.482	149
ADOFO	1.214	28	IARARA	1.828	55	PEDRINHAS PAULISTA	781	25
AGUIA	7.813	139	IARARA	302	24	PEDRO DE TOLEDO	2.141	51
AGUAS DA PRATA	2.231	40	IBATE	6.345	114	PEDRO DE TOLEDO	20.880	327
AGUAS DE LINDOIA	5.702	67	IBIRA	2.913	54	PEREIRA BARRETO	5.715	119
AGUAS DE SANTA BARBARA	623	13	IBIRAREMA	1.229	39	PERUIBAS	1.217	23
AGUIAS DE SÃO JOSÉ	479	17	IBITINGA	15.941	311	PETROPÓLIS	12.819	311
AGUDOS	9.372	123	IBIUNA	5.384	164	PETROPÓLIS	9.333	193
ALAMBARÍ	320	23	ICEM	2.116	40	PILAR DO SUL	6.629	94
ALFREDO MARCONDES	320	23	IEPE	2.046	36	PINDAMONHANGABA	4.109	92
ALTAIR	329	18	IGUAPE	1.421	110	PINDORAMA	2.748	42
ALTIMOPOLIS	425	29	IGARACU DO TIETE	5.849	125	PIRACARAÍ	3.242	104
ALTO ALEGRE	275	26	IGARAPAVA	4.336	66	PIRACIBA	420	35
ALUMINIO	653	19	IGARATÁ	4.467	123	PIRACIQUIL	1.697	24
ALVARES FLORENCE	4.390	95	ILHA COMPRIDA	7.501	53	PIRANGI	3.271	74
ALVARES MACHADO	337	20	ILHA SOLTEIRA	28.668	903	PIRANGIPABA	2.025	51
ALVARO DE CARVALHO	158	10	INDAIATUBA	482	14	PIRAPÓZINHO	4.386	93
ALVINLÂNDIA	29.756	1.025	INDIANA	1.408	14	PIRAPORA DO BOM JESUS	20.803	319
AMERICANA	7.952	134	INDAIAPORA	1.386	22	PIRASSUNUNGA	4.386	93
AMERICA DO SUL	1.299	39	INDUJIA PAULISTA	4.703	57	PITANGUEIRAS	8.613	199
AMERICODOESTE	10.665	257	INDUJIA PAULISTA	6.430	80	PIRATUNINGA	1.368	17
AMPARO	762	6	IPAUSSU	789	25	PLATINA	753	12
ANALÂNDIA	16.170	322	IPERA	2.049	33	POA	13.012	448
ANDARAÍ	6.310	116	IPERÓ	960	39	POTYONI	1.065	24
ANHEMBI	462	10	IPERÓ	2.843	70	POMPEIA	599	12
ANHUIMA	610	10	IPORANGA	6.939	113	PONTAL	8.814	187
APARECIDA	3.005	130	IRACAMPOLIS	1.578	34	PONTALINDA	6.013	20
APARECIDA D'OESTE	1.839	28	IRAPUA	1.950	44	PORANGA	957	12
APARECIDA D'ESTE	1.839	28	IRATINGA	6.018	92	PORANGA	1.564	23
ARACARIGUAMA	1.132	10	ITABERA	7.842	85	POTIRINGA	1.244	26
ARACATUBA	49.271	1.031	ITAJAÍ	1.022	14	PORTO FELIZ	14.621	197
ARACÓZI	394	20	ITAJUBA	14.468	422	PORTO FERREIRA	17.687	220
ARAPENGA	297	23	ITANHAEM	278	8	POTIRENDABA	6.068	100
ARARAQUARA	69.603	678	ITAPERICINA DA SERRA	13.530	503	PRADÓPOLIS	2.065	49
ARARAS	2.759	46	ITAPETININGA	18.305	617	PRADÓPOLIS	32.646	1.387
ARCO-ÍRIS	647	10	ITAPETININGA	24.177	482	PRATÂNIA	1.935	11
AREALVA	401	6	ITAPAVA	13.144	789	PRESIDENTE ALVES	727	11
AREÍTO	2.393	33	ITAPAVA	20.257	381	PRESIDENTE BERNARDES	6.325	141
AREMOJÓPOLIS	1.044	17	ITAPUHA PAULISTA	1.854	8	PRESIDENTE BERNARDES	6.388	151
ARTUR NOGUEIRA	9.485	170	ITAPUHA PAULISTA	14.972	189	PRESIDENTE BRUNO	45.594	1.002
ARUJA	12.892	367	ITAPORANGA	3.344	61	PRESIDENTE BRUNO	4.249	131
ARUANIA	637	10	ITAPORANGA	2.615	17	PRÓMISSO	10.459	131
ASSIS	26.579	490	ITAPURÁ	1.884	17	QUATÁ	2.955	32
ATIBAIA	13.487	517	ITAPURÁ	32.934	1.175	QUEIROZ	1.051	23
ATIBAIA	2.567	91	ITAREMA	11.224	278	QUINTANA	589	14
AVAI	84	14	JABOATÃO	5.988	8	QUINTANA	8.085	220
AVANHANDAVA	18.857	335	JACARÉ	4.674	69	RANCIÂNIA	8.085	120
BADY BASSITT	4.261	75	JACAREÍ	3.059	34	REDENÇÃO DA SERRA	129	8
BALANÓPOLIS	823	10	JACAREÍ	3.25	8	REGINÓPOLIS	2.199	81
BALSAMÓ	3.241	108	JACAREÍ	3.25	8	REGINÓPOLIS	1.019	26
BANANAL	1.063	11	JACAREÍ	3.25	8	REGINÓPOLIS	13.525	32
BARÃO DO RAMALHO	993	15	JACAREÍ	3.25	8	RESTINGA	21	10
BARÃO DE ANTONINA	1.063	11	JACAREÍ	3.25	8	RIBEIRÃO BONITO	7.975	67
BARBOSA	993	15	JACAREÍ	3.25	8	RIBEIRÃO BRANCO	2.797	72
BARCELONA	5.665	130	JACAREÍ	3.25	8	RIBEIRÃO DO SUL	1.972	48
BARCELONA	919	27	JACAREÍ	3.25	8	RIBEIRÃO DO SUL	2.797	72
BARRETOS	32.716	654	JACAREÍ	3.25	8	RIBEIRÃO DOS INDIOS	119	8
BARCELONA	1.779	95	JACAREÍ	3.25	8	RIBEIRÃO DOS INDIOS	119	8
BARUERI	50.234	1.276	JACAREÍ	3.25	8	RIBEIRÃO DOS INDIOS	119	8
BASTOS	4.150	102	JACAREÍ	3.25	8	RIBEIRÃO DOS INDIOS	119	8
BATATAIS	17.424	212	JACAREÍ	3.25	8	RIBEIRÃO DOS INDIOS	119	8
BAURU	99.173	1.507	JACAREÍ	3.25	8	RIBEIRÃO DOS INDIOS	119	8
BEBEDOURO	3.221	367	JACAREÍ	3.25	8	RIBEIRÃO DOS INDIOS	119	8
BENTO DE ABREU	699	6	JACAREÍ	3.25	8	RIBEIRÃO DOS INDIOS	119	8
BERNARDINO DE CAMPOS	2.068	116	JACAREÍ	3.25	8	RIBEIRÃO DOS INDIOS	119	8
BERTIÓGUA	11.736	204	JACAREÍ	3.25	8	RIBEIRÃO DOS INDIOS	119	8
BILAC	971	26	JACAREÍ	3.25	8	RIBEIRÃO DOS INDIOS	119	8
BIRITIBA-MIRIM	32.601	595	JACAREÍ	3.25	8	RIBEIRÃO DOS INDIOS	119	8
BOA ESPERANÇA DO SUL	1.500	121	JACAREÍ	3.25	8	RIBEIRÃO DOS INDIOS	119	8
BOA ESPERANÇA DO SUL	2.709	32	JACAREÍ	3.25	8	RIBEIRÃO DOS INDIOS	119	8
BOM JESUS DO SUZANA	2.748	30	JACAREÍ	3.25	8	RIBEIRÃO DOS INDIOS	119	8
BOM JESUS DOS PERDÕES	2.567	59	JACAREÍ	3.25	8	RIBEIRÃO DOS INDIOS	119	8
BOM SUCESSO DE ITARARÉ	745	7	JACAREÍ	3.25	8	RIBEIRÃO DOS INDIOS	119	8
BORA	225	2	JACAREÍ	3.25	8	RIBEIRÃO DOS INDIOS	119	8
BORACIA	1.076	27	JACAREÍ	3.25	8	RIBEIRÃO DOS INDIOS	119	8
BORBOREMA	4.883	62	JACAREÍ	3.25	8	RIBEIRÃO DOS INDIOS	119	8
BOTUCATU	57.949	404	JACAREÍ	3.25	8	RIBEIRÃO DOS INDIOS	119	8
BRAÇANCA PAULISTA	93.772	645	JACAREÍ	3.25	8	RIBEIRÃO DOS INDIOS	119	8
BRAUN	637	27	JACAREÍ	3.25	8	RIBEIRÃO DOS INDIOS	119	8
BREJO ALLEGRE	929	14	JACAREÍ	3.25	8	RIBEIRÃO DOS INDIOS	119	8
BRODOWSKI	8.121	69	JACAREÍ	3.25	8	RIBEIRÃO DOS INDIOS	119	8
BROTAS	6.181	108	JACAREÍ	3.25	8	RIBEIRÃO DOS INDIOS	119	8
BURI	360	9	JACAREÍ	3.25	8	RIBEIRÃO DOS INDIOS	119	8
BURI	360	9	JACAREÍ	3.25	8	RIBEIRÃO DOS INDIOS	119	8
BURITIZAL	8.657	158	JACAREÍ	3.25	8	RIBEIRÃO DOS INDIOS	119	8
CABREUVA	17.269	336	JACAREÍ	3.25	8	RIBEIRÃO DOS INDIOS	119	8
CABREUVA	17.269	336	JACAREÍ	3.25	8	RIBEIRÃO DOS INDIOS	119	8
CACAPAVIA	3.752	46	JACAREÍ	3.25	8	RIBEIRÃO DOS INDIOS	119	8
CACAPAVIA	3.752	46	JACAREÍ	3.25	8	RIBEIRÃO DOS INDIOS	119	8
CACONDE	658	61	JACAREÍ	3.25	8	RIBEIRÃO DOS INDIOS	119	8
CALDAS	338	9	JACAREÍ	3.25	8	RIBEIRÃO DOS INDIOS	119	8
CAIEIRAS	14.439	371	JACAREÍ	3.25	8	RIBEIRÃO DOS INDIOS	119	8
CAJAMAR	5.698	273	JACAREÍ	3.25	8	RIBEIRÃO DOS INDIOS	119	8
CAJATI	7.069	117	JACAREÍ	3.25	8	RIBEIRÃO DOS INDIOS	119	8
CAJURU	2.192	89	JACAREÍ	3.25	8	RIBEIRÃO DOS INDIOS	119	8
CAMPINA DO MONTE ALEGRE	2.192	89	JACAREÍ	3.25	8	RIBEIRÃO DOS INDIOS	119	8
CAMPINAS	227.795	5.524	JACAREÍ	3.25	8	RIBEIRÃO DOS INDIOS	119	8
CAMPOLIMPO PAULISTA	11.053	318	JACAREÍ	3.25	8	RIBEIRÃO DOS INDIOS	119	8
CAMPUS DO JORDÃO	13.111	318	JACAREÍ	3.25	8	RIBEIRÃO DOS INDIOS	119	8
CAMPOS NOVOS PAULISTA	326	14	JACAREÍ	3.25	8	RIBEIRÃO DOS INDIOS	119	8
CANANEA	245	9	JACAREÍ	3.25	8	RIBEIRÃO DOS INDIOS	119	8
CANAS	245	9	JACAREÍ	3.25	8	RIBEIRÃO DOS INDIOS	119	8
CANDIDO MOTA	8.033	189	JACAREÍ	3.25	8	RIBEIRÃO DOS INDIOS	119	8
CANDIDORÓDRIQUES	154	4	JACAREÍ	3.25	8	RIBEIRÃO DOS INDIOS	119	8
CANITAR	1.612	30	JACAREÍ	3.25	8	RIBEIRÃO DOS INDIOS	119	8
CAPOA BONITO	10.526	189	JACAREÍ	3.25	8	RIBEIRÃO DOS INDIOS	119	8
CARAPICUÍBA	9.569	188	JACAREÍ	3.25	8	RIBEIRÃO DOS INDIOS	119	8
CARAPICUÍBA	9.569	188	JACAREÍ	3.25	8	RIBEIRÃO DOS INDIOS	119	8
CARAPICUÍBA	9.569	188	JACAREÍ	3.25	8	RIBEIRÃO DOS INDIOS	119	8
CARAPICUÍBA	9.569	188	JACAREÍ	3.25	8	RIBEIRÃO DOS INDIOS	119	8
CARAPICUÍBA	9.569	188	JACAREÍ	3.25	8	RIBEIRÃO DOS INDIOS	119	8
CARAPICUÍBA	9.569	188	JACAREÍ	3.25	8	RIBEIRÃO DOS INDIOS	119	8

FONTE: SIVEP-Gripe, RedCap e e-SUS VE

Distribuição dos casos de confirmados para COVID-19 segundo faixa etária e sexo. Estado de São Paulo, 2020.



Distribuição dos óbitos de SRAG confirmados para COVID-19, segundo faixa etária e presença de comorbidades.

Faixa Etária	Não	Sim
<1	75 (0,04%)	90 (0,05%)
1 a 4	40 (0,02%)	57 (0,03%)
5 a 9	19 (0,01%)	49 (0,03%)
10 a 19	91 (0,05%)	201 (0,11%)
20 a 29	806 (0,44%)	1.349 (0,74%)
30 a 39	3.343 (1,86%)	4.395 (2,42%)
40 a 49	6.660 (3,66%)	9.568 (5,26%)
50 a 59	9.622 (5,29%)	19.468 (10,71%)
60 a 69	10.679 (5,87%)	31.375 (17,26%)
70 a 79	8.209 (4,85%)	32.756 (18,09%)
80 a 89	6.870 (3,45%)	24.873 (13,62%)
>=90	2.530 (1,39%)	8.650 (4,76%)
Total geral	48.944 (26,93%)	132.831 (73,07%)

FONTE: SIVEP-Gripe

Óbitos por COVID-19 por fatores de risco* Estado de São Paulo

Cardiopatia	57,9%
Diabetes Mellitus	41,1%
Obesidade	8,1%
Doença Neurológica	13,5%
Doença Renal	7,8%
Pneumopatia	7,0%
Imunodepressão	4,0%
Asma	3,7%
Doença Hepática	1,7%
Doença Hematológica	1,4%
Síndrome de Down	0,4%
Gestante	0,2%
Puerpéra	0,1%

*o somatório excede o n total de pessoas com fatores de risco devido à múltiplas respostas.
FONTE: SIVEP-Gripe, dados sujeitos a alteração.

Links úteis: <http://www.saude.sp.gov.br/cve-centro-de-vigilancia-epidemiologica-prof-alexandre-vranjic/areas-de-vigilancia/doencas-de-transmissao-respiratoria/coronavirus-covid-19/situacao-epidemiologica>
<https://www.saopaulo.sp.gov.br/planosp/simi>
<http://www.saude.gov.br/boletins-epidemiologicos>
<https://covid19.who.int/>