

Novo Coronavírus (COVID-19)

Situação Epidemiológica



Atualizado em 23/03/2023

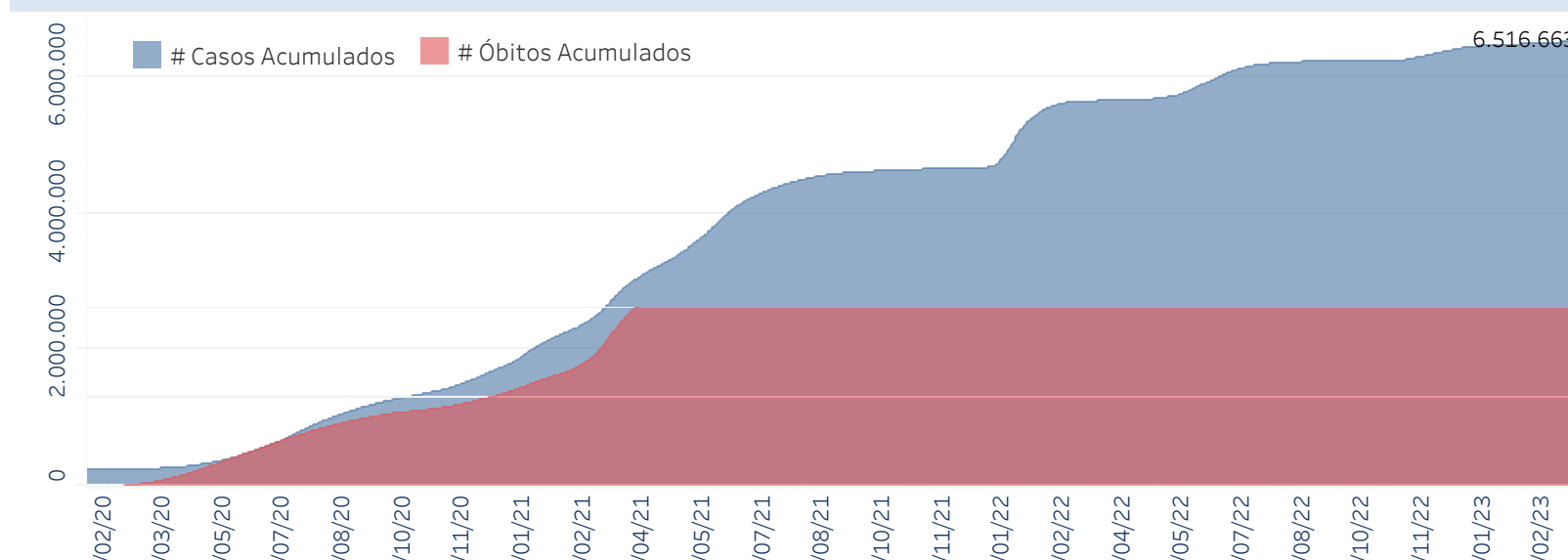
Situação em números de COVID-19 (casos confirmados e óbitos)

Mundial	Óbitos Mundiais	Estado de São Paulo	Óbitos Estado de São Paulo
225.680.357	4.644.740	6.516.663	179.372

* FONTE: World Health Organization - Coronavirus Disease 2019 (COVID-19) Data: 15/09/2021 00:00:00 GMT 00:00

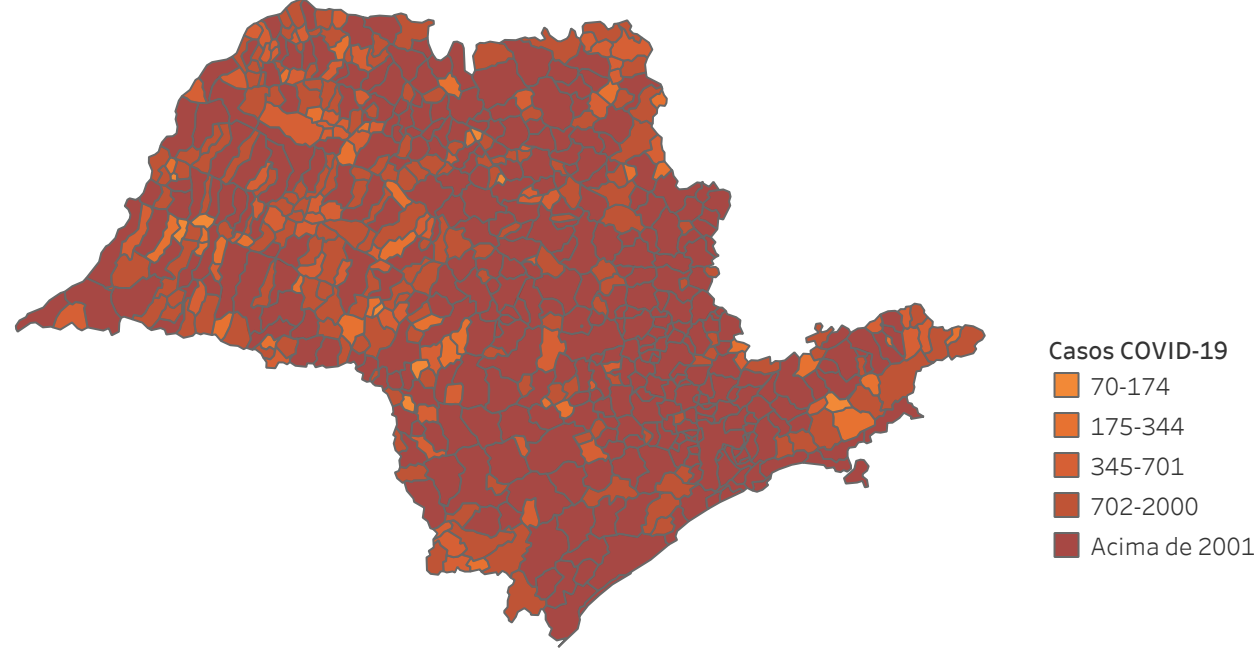
▼ FONTE: CVE/CCD/SES-SP

Casos e óbitos confirmados para COVID-19, acumulados até 23/03/2023. Estado de São Paulo



FONTE: SIVEP-Gripe, RedCap e e-SUS VE

Casos de COVID-19 por município de residência, Estado São Paulo



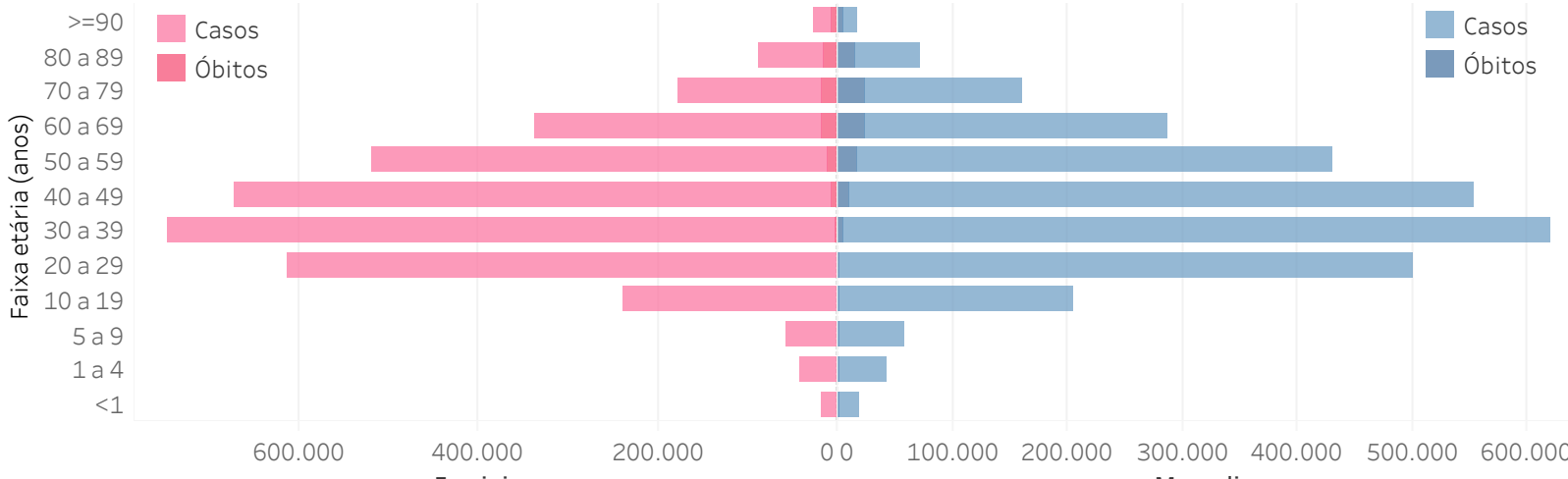
© 2023 Mapbox © OpenStreetMap

FONTE: SIVEP-Gripe, RedCap e e-SUS VE

Município	# Casos	Óbitos	Município	# Casos	Óbitos	Município	# Casos	Óbitos
ADOLFO	11.832	130	IACANGA	1.925	34	PARECÍPORA	6.241	145
AGUIA	7.319	138	IARAS	302	24	PEDRINHAS PAULISTA	779	15
AGUAS DA PRATA	2.380	39	IBATE	6.243	114	PEDRO DE TOLEDO	20.361	323
AGUAS DE LINDÓIA	5.614	67	IBIRA	2.710	54	PEBEIRA BARRETO	5.640	119
AGUAS DE SANTA BARBARA	622	47	IBIRARA	1.227	38	PEEPEIAS	1.217	23
AGUAS DE SÃO CARLOS	477	47	IBIRAREMA	1.227	38	PEEPEIAS	12.401	310
AGUAS DE SÃO PAULO	9.318	123	IBITINGA	15.998	310	PIACATU	9.899	193
ALAMBARÍ	1.646	13	IBUIARA	5.550	163	PIADAMA	9.605	326
ALFREDO MARCONDES	318	23	ICEM	2.088	40	PIARACUNINGA	6.254	162
ALTAIR	328	18	IEPE	1.847	36	PINDAMONHANGABA	6.413	133
ALTIMIR	3.248	38	IGUAPE	3.564	76	PINDORAMA	3.973	70
ALTO ALEGRE	424	29	IGARAPAVA	1.418	109	PINHAL ZINHO	2.733	35
ALUMÍNIO	3.747	58	IGARATA	2.471	42	PIQUEBÓRI	2.373	101
ALVARÉS FLORENCE	651	19	IGUAPE	5.747	125	PIRACABA	105.013	1.673
ALVARES MACHADO	4.331	94	ILHA COMPRIDA	4.181	65	PIRACAJUBA	418	35
ALVARO DE CARVALHO	245	9	ILHA SOLTEIRA	4.456	123	PIRACIQUARA	7.192	118
ALVINLÂNDIA	157	10	INDAIATUBA	7.459	52	PIRASSUNINGA	4.591	75
AMERICANA	26.344	1.016	INDIARA	28.577	867	PIRATUNINGA	3.226	73
AMÉRICO BRASILENSE	7.632	113	INDIANÁPOLIS	459	14	PIRAPORA DO BOM JESUS	4.369	92
AMÉRICO DE CAMPOS	11.553	253	INDIARANA	1.348	14	PIRAPÓZINHO	20.392	313
AMPARO	1.746	6	INDIARUBIA	1.349	22	PIRATUNINGA	4.591	75
ANALÂNDIA	15.831	320	INDIARUBIA PAULISTA	4.660	57	PITANGUEIRAS	8.413	193
ANDRÁDINA	5.044	94	IPAJUSSU	6.237	77	PIRATUNINGA	950	12
ANGATUBA	460	16	IPARANA	787	24	PLATINA	12.015	444
ANHEMBI	409	10	IPARANGA	948	33	POÁ	1.049	59
ANHUAMA	2.959	39	IPORANGA	2.829	70	POTIVÓ	398	12
APARECIDA D'OESTE	1.796	28	IPORANGA	2.040	33	POMPEIA	1.049	59
APARECIDA DO SUL	1.516	11	IRACEMAPOLIS	948	33	PONTAL	1.517	31
ARACARIGUAMA	3.252	78	IRACEMAPOLIS	6.924	112	PONTALINDA	6.710	187
ARACATUBA	48.826	1.023	IRAPUA	1.557	34	PONTALVILLA	6.02	20
ARACIANGA DA SERRA	3.214	31	IRAPURU	1.901	44	PORTO ALEGRE	944	11
ARAMINA	395	20	ITABERA	5.839	90	POPULINA	1.551	15
ARANDU	259	11	ITABIRA	6.237	77	PORANGA	1.243	26
ARAPÉ	276	22	ITAJAÍ	7.539	93	PORTO FELIZ	14.304	181
ARARAUQUARA	66.983	663	ITAJOBATI	5.566	73	PORTO FERREIRA	17.494	219
ARARAS	869	31	ITAJUBA	1.005	14	PORTO MARIANA	6.062	100
ARCO-IRIS	631	10	ITANHAÉM	13.961	416	POTIRENDABA	1.492	22
ARÊS	2.867	36	ITAPICUMIRIM	287	8	POTIVÓ	1.943	48
ARÊS	400	6	ITAPICUMIRIM	12.933	501	PRADOPOLIS	2.061	48
ARÉPOLIS	2.386	33	ITAPETININGA	18.288	616	PRATA GRANDE	31.241	1.365
ARIRANHA	1.079	17	ITAPETININGA	21.155	477	PRATÂNIA	3.944	11
ARTUR NOGUEIRA	9.170	170	ITAPETININGA	13.088	779	PRESIDENTE ALVES	724	11
ARUJA	12.731	366	ITAPETININGA	17.179	376	PRESIDENTE BERNARDES	1.341	91
ARUJA	12.731	366	ITAPETININGA	17.179	376	PRESIDENTE EPITÁCIO	6.382	151
ARUJA	12.731	366	ITAPETININGA	17.179	376	PRESIDENTE PRUDENTE	45.226	1.000
ARUJA	12.731	366	ITAPETININGA	17.179	376	PRESIDENTE PRUDENTE	45.226	1.000
ARUJA	12.731	366	ITAPETININGA	17.179	376	PRESIDENTE PRUDENTE	45.226	1.000

FONTE: SIVEP-Gripe, RedCap e e-SUS VE

Distribuição dos casos de confirmados para COVID-19 segundo faixa etária e sexo. Estado de São Paulo, 2020.



Distribuição dos óbitos de SRAG confirmados para COVID-19, segundo faixa etária e presença de comorbidades.

Faixa Etária	Não	Sim
<1	72 (0,04%)	84 (0,05%)
1 a 4	38 (0,02%)	53 (0,03%)
5 a 9	17 (0,01%)	49 (0,03%)
10 a 19	86 (0,05%)	197 (0,11%)
20 a 29	797 (0,44%)	1.325 (0,74%)
30 a 39	3.323 (1,85%)	4.357 (2,43%)
40 a 49	6.611 (3,69%)	9.497 (5,29%)
50 a 59	9.555 (5,33%)	19.331 (10,78%)
60 a 69	10.589 (5,90%)	31.034 (17,30%)
70 a 79	8.694 (4,85%)	32.417 (18,50%)
80 a 89	6.143 (3,42%)	24.208 (13,07%)
>=90	2.465 (1,37%)	8.430 (4,70%)
Total geral	48.390 (26,98%)	130.982 (73,02%)

FONTE: SIVEP-Gripe

Óbitos por COVID-19 por fatores de risco* Estado de São Paulo

Cardiopatia	57,9%
Diabetes Mellitus	41,1%
Obesidade	18,2%
Doença Neurológica	8,4%
Doença Renal	7,8%
Pneumopatia	6,9%
Imunodepressão	4,7%
Asma	4,0%
Doença Hepática	1,7%
Doença Hematológica	1,3%
Síndrome de Down	0,4%
Gestante	0,2%
Puérpera	0,1%

*o somatório excede o n total de pessoas com fatores de risco devido às múltiplas respostas.

FONTE: SIVEP-Gripe, dados sujeitos a alteração.

Links úteis:

- <http://www.saude.sp.gov.br/cve-centro-de-vigilancia-epidemiologica-alexandre-vranjac/areas-de-vigilancia/doencas-de-transmissao-respiratoria/coronavirus-covid-19/situacao-epidemiologica>
- <https://www.saopaulo.sp.gov.br/planosp/simi>
- <https://www.saude.gov.br/boletins-epidemiologicos>
- <https://covid19.who.int/>

