Novo Coronavírus (COVID-19)

Situação Epidemiológica

Atualizado em 02/06/2023

Situação em números de COVID-19 (casos confirmados e óbitos)

Mundial	Óbitos Mundiais	Estado de São Paulo	Óbitos Estado de São Paulo
225.680.357	4.644.740	6.618.980 ¥	180.326 ¥

*FONTE: World Health Organization - Coronavirus Disease 2019 (COVID-19) Data: 15/09/2021 00:00:00 GMT 00:00

¥ FONTE: CVE/CCD/SES-SP

Casos e óbitos confirmados para COVID-19, acumulados até 02/06/2023, Estado de São Paulo

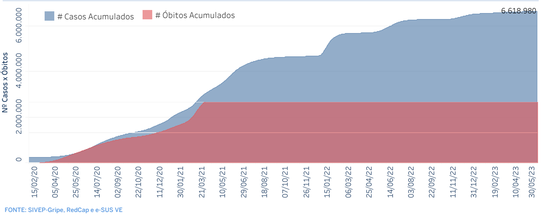

FONTE: SIVEP-Gripe, RedCap e e-SUS VE

Casos de COVID-19 por município de residência, Estado São Paulo

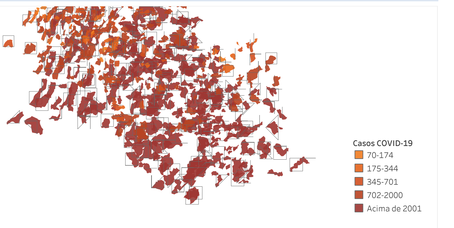

FONTE: SIVEP-Gripe, RedCap e e-SUS VE

Município	# Casos	Óbitos
ADAMANTINA	1.162	58
ADOLFO	267	10
AGUAI	1.707	50
AGUAS DA PRATA	2.191	40
AGUAS DE LINDOIA	1.551	37
AGUAS DE SANTA BARBARA	925	25
AGUAS DE SAO PEDRO	473	7
AGUDOS	4.131	113
ALBIDA	1.613	33
ALESSIO MARCONDES	329	23
ALTAIR	1.068	18
ALTINOPOLIS	2.164	68
ALTO ALEGRE	1.756	56
ALVARES MACHADO	4.138	125
ALVARES FLORENCE	1.134	32
ALVARO DE CARVALHO	1.128	16
ALVINLANDIA	1.108	16
AMERICANA	37.958	1.151
AMERICO BRASILIENSE	4.708	114
AMERICO DE CAMPOS	1.556	46
AMPARO	15.555	265
ANDRADINA	15.918	330
ANGATUBA	2.067	56
ANHEMBI	1.406	31
ANHUMAS	407	15
APARECIDA	3.001	129
APARECIDA D'OESTE	1.014	23
APIAI	1.814	43
ARAÇARIGUAMA	4.054	98
ARACATUBA	48.978	1.027
ARAEALVA	1.001	29
ARAEVILA D'OESTE	1.014	15
ARAIS	1.814	43
ARAÇARIGUAMA	4.054	98
ARACATUBA	48.978	1.027
ARAEALVA	1.001	29
ARAEVILA D'OESTE	1.014	15
ARAIS	2.006	67
ARAMAC	2.104	53
ARANDU	1.014	15
ARARAS	20.106	463
ARARIBA	4.054	98
ARARUNA	1.014	15
ARCO-IRIS	1.014	15
AREALVA	1.001	29
AREIAS	1.814	43
AREIOPOLIS	2.167	53
ARIMATEIA	2.104	53
ARIOLANDIA	1.014	15
ARMENIA	1.014	15
ARTUR NOGUEIRA	5.055	170
ASPASIA	1.014	15
ASSIS	15.918	330
ATIBAIA	20.106	463
AURIFLAMA	2.167	53
AVAI	1.014	15
AVANHANDAVA	2.167	53
AVARE	15.792	334
BADY BASSITT	4.054	98
BALBINOS	1.014	15
BALSAMO	2.167	53
BANANAL	1.108	16
BARALDO ANTONINA	1.014	15
BARIRI	4.054	98
BARRA BONITA	5.055	170
BARRA DO CHAPEU	1.014	15
BARRA DO TURVO	2.167	53
BARRETOS	17.222	451
BARRINHA	4.054	98
BATAGUASSU	1.014	15
BATAIPORA	4.147	101
BATATAIS	7.377	202
BAURU	40.555	1.458
BEBEDOURO	20.106	463
BENTO DE ABRANTES	1.014	15
BERNARDINO DE CAMPOS	2.167	53
BERTIOGA	7.377	202
BILACA	1.014	15
BIRIGUI	31.909	666
BIRITIBA-MIRIM	20.106	463
BOA ESPERANCA DO SUL	2.167	53
BOCAINA	2.573	30
BOFETE	4.147	101
BOITUVA	7.377	202
BOM JESUS DOS PERDOES	2.167	53
BOM SUCESSO DE ITARARE	1.014	15
BORA	1.014	15
BORACEIA	1.014	15
BORBOREMA	4.814	57
BOREBI	1.014	15
BOTUCATU	56.490	422
BRAGANCA PAULISTA	20.106	463
BREJO ALEGRE	1.014	15
BRODOWSKI	4.054	98
BROTAS	8.114	108
BUENO	4.054	98
BUENO ANDRADA	4.054	98
BURITAMA	4.054	98
BURITIZAL	1.014	15
CABAGI	1.014	15
CABREUVA	8.476	158
CACAPAVA	15.792	334
CACHOEIRA PAULISTA	5.881	73
CACONDE	1.014	15
CAFELANDIA	3.005	61
CAIEIRAS	8.476	158
CAIUA	14.332	366
CAJAMAR	7.377	202
CAJATI	2.001	118
CAJOBI	2.167	53
CAJURU	4.054	98
CAMPINA DO MONTE ALEGRE	1.014	15
CAMPINAS	94.630	1.296
CAMPO LIMPO PAULISTA	21.120	337
CAMPOS NOVOS PAULISTA	1.106	154
CANANEIA	2.167	53
CANAS	794	9
CANDIDO MOTA	7.377	202
CANDIDO RODRIGUES	1.014	15
CANITAR	10.513	169
CANTA GALO ALTO	1.014	15
CAPAO BONITO	3.996	159
CAPIVARI	15.792	334
CARAGUATUBA	25.405	1.297
CARAPICUIBA	42.497	1.297
CARDOSO	4.147	101
CASA BRANCA	5.508	134
CASSIA DOS COQUEIROS	1.014	15
CASTILHO	4.695	102
CATANDUVA	32.000	1.000
CAUCAIA	2.628	41
CEDRAL	1.014	15
CERQUEIRA CESAR	5.215	94
CERQUILHO	7.377	202
CESARIO LANGE	2.167	53
CHAVOLANDIA	1.014	15
COAJURU	2.167	53
COARACY	1.014	15
COLINA	7.614	73
COLINDA	1.014	15
COLOMBIA	3.109	76
CONCHAL	7.377	202
CONCHAS	6.049	127
CORDEIROPOLIS	4.147	101
COROAS	1.014	15
CORONEL MACEDO	997	30
CORUMBATAI	1.014	15
COSMOPOLIS	8.061	198
COSMORAMA	2.167	53
COTIA	30.380	817
CRAVINHOS	7.377	202
CRISTAIS PAULISTA	2.167	53
CRUZALIA	1.014	15
CRUZEIRO	7.551	249
CUBATAO	15.792	334
CUNHA	1.014	15
DIRCEU LADEO	1.014	15
DIVINOLANDIA	3.109	76
DOBRADA	2.167	53
DOIS CORREGOS	2.092	46
DOLCINOPOLIS	1.014	15
DOURADINA	2.167	53
DUCAMPO	1.014	15
DUMONT	4.054	98
DURAND	1.014	15
ECHAPORA	1.014	15
ELDORADO	2.167	53
ELIAS FAUSTO	2.167	53
ELISIARIA	1.014	15
EMBAUBA	1.014	15
EMBU DAS ARTES	15.792	334
EMBU-GUACU	5.947	243
EMILIANOPOLIS	1.014	15
ENGENHEIRO COELHO	4.147	101
ESPIRITO SANTO DO PINHAL	14.164	442
ESPIRITO SANTO DO TURVO	818	17
ESTRELA D'OESTE	1.014	15
ESTRELA DO NORTE	1.519	40
ESTRELA DOS PALMARES	1.014	15
EUCLIDES DA CUNHA PAULISTA	639	19
FARTURA	4.147	101
FERNANDO PRESTES	1.441	15
FERNANDOPOLIS	15.229	451
FERRAZ DE VASCONCELOS	19.287	1.100
FLORA RICA	1.014	15
FLORIDA	1.014	15
FLORIDA PAULISTA	4.199	51
FLORINIA	1.014	15
FRANCA	39.283	1.100
FRANCISCO MORATO	7.377	202
FRANCO DA ROCHA	11.982	445
GABRIEL MONTEIRO	1.014	15
GALIA	3.135	74
GARCA	2.167	53
GAVIAO PEIXOTO	2.106	31
GENERAL SALGADO	4.147	101
GENIPAPO	1.014	15
GLICERIO	1.407	23
GUAIMBE	1.993	27
GUAIRA	3.996	159
GUAPIACU	2.167	53
GUAPIARA	2.492	100
GUARA	3.109	76
GUARACAI	1.128	128
GUARACI	2.648	32
GUARANI D'OESTE	1.014	15
GUARANTA	355	7
GUARARAPES	10.150	137
GUARAREMA	7.377	202
GUARATINGUETA	21.580	319
GUAREI	4.510	40
GUARIBA	2.167	53
GUARUJA	20.333	1.056
GUARULHOS	94.630	1.296
GUATAPARA	1.246	28
GUZOLANDIA	1.014	15
HERCULANDIA	1.007	34
HOLAMBRA	2.167	53
HORTOLANDIA	40.555	896

Município	# Casos	Óbitos
IACANGA	1.369	34
IACRI	2.167	53
IARAS	820	25
IBATE	6.264	114
IBIRA	2.727	54
IBIRAREMA	1.350	38
IBITINGA	6.264	114
IBIUNA	5.356	163
ICEM	2.095	40
IEPE	1.948	36
IGARAPAVA	3.996	159
IGARATA	1.418	109
IGUAPE	2.473	45
ILHA COMPRIDA	5.794	125
ILHA SOLTEIRA	4.461	123
ILHABELA	2.473	45
INDAIATUBA	16.550	887
INDIANA	459	14
INDIAPORA	1.379	14
INUBIA PAULISTA	4.054	98
IPAUSSU	4.665	57
IPERO	6.253	78
IPEUNA	789	24
IPIGUA	1.014	15
IPORANGA	964	9
IPUA	2.630	70
IRACEMAPOLIS	6.915	113
IRAPUA	1.571	34
IRAPURU	1.014	15
ITABERA	5.957	80
ITAI	7.696	96
ITAJOBI	5.176	74
ITAJU	789	24
ITAPECERICA	2.167	53
ITAPECERICA DA SERRA	13.082	501
ITAPETININGA	18.291	617
ITAPEVA	13.555	478
ITAPEVI	29.136	890
ITAPIRA	17.321	378
ITAPIRAPUA PAULISTA	1.352	8
ITAPOLIS	14.704	187
ITAPORANGA	3.296	62
ITAPUI	7.377	202
ITAPUIA	984	17
ITAQUAQUECETUBA	32.743	1.172
ITARARE	10.967	278
ITARIRI	2.167	53
ITATIBA	29.136	890
ITATINGA	4.615	20
ITIRAPINA	3.049	51
ITIRAPUA	1.014	15
ITOBI	2.167	53
ITU	36.802	598
ITUPEVA	9.793	171
ITUVERAVA	4.009	162
JABOTICABAL	7.551	249
JABOTICABAL	9.325	291
JACARE	30.733	921
JACI	2.816	66
JACUPIRANGA	3.975	66
JAGUARIUNA	16.550	887
JALES	10.488	316
JAMBEIRO	517	18
JANDIRA	9.841	198
JARDINOPOLIS	5.102	170
JARINU	7.551	249
JAU	24.226	620
JEREQUERA	647	3
JOANOPOLIS	1.513	20
JOAO RAMALHO	1.223	35
JOSE BONIFACIO	7.551	249
JULIO MESQUITA	364	7
JUMIRIM	435	8
JUNDIAI	74.329	1.984
JUNQUEIROPOLIS	5.272	105
JUQUIA	3.996	159
JUQUITIBA	1.833	57
LAGOINHA	246	16
LARANJAL PAULISTA	6.380	144
LAVRINHA	1.607	21
LEME	19.967	278
LENCOIS PAULISTA	25.972	212
LIMEIRA	37.876	1.211
LINDOIA	7.696	96
LINS	14.500	344
LORENA	9.052	294
LOURDES	461	6
LUCELIA	4.147	101
LUCIANOPOLIS	4.616	82
LUIS ANTONIO	3.691	46
LUZIANIA	493	14
MACEDONIA	1.014	15
MACLA	921	8
MACATUBA	5.384	63
MACAUBAL	1.504	25
MACEDONIA	2.165	92
MAGDA	1.014	15
MAIRINQUE	5.301	150
MAIRIPORA	7.611	290
MANDURI	998	32
MARABA PAULISTA	914	5
MARACAI	1.226	15
MARAPUAMA	1.226	15
MARIAPOLIS	1.350	13
MARILIA	42.274	1.179
MARINOPOLIS	772	17
MIRACATU	7.783	177
MIRANDA	1.299	39
MIRANDOPOLIS	17.923	1.701
MOGI DAS CRUZES	2.211	34
MOGI GUACU	5.669	40
MOGI MIRIM	7.551	249
MOGOCA	1.539	107
MINEIROS DO TIETE	2.476	35
MIRA ESTRELA	1.014	15
MIRACATU	3.648	86
MIRANTE DO PARANAPANEMA	2.301	120
MIRASSOL	10.581	329
MIRASSOLANDIA	1.014	15
MOCOCA	11.394	198
MOGI DAS CRUZES	54.604	1.914
MOGI GUACU	35.757	759
MOGI MIRIM	26.322	433
MOGOCA	5.176	74
MONGAGUA	573	8
MONTE ALEGRE DO SUL	1.089	114
MONTE ALTO	1.783	24
MONTE APRAZIVEL	11.083	226
MONTE AZUL PAULISTA	2.167	53
MONTE CASTELO	2.295	24
MONTE MOR	1.626	24
MONTEIRO LOBATO	8.467	177
MORAES SILVA	327	13
MORUNGABA	1.014	15
MOTUCA	1.081	41
MUNIZ FERRAZ DO SUL	378	11
NANTES	1.179	22
NARANDIBA	263	9
NATIVIDADE DA SERRA	1.920	72
NAZARE PAULISTA	254	15
NEVES PAULISTA	1.994	71
NHANDEARA	2.669	66
NIPOA	1.520	52
NOVA ALIANCA	1.534	19
NOVA CANAA	1.014	15
NOVA GRANADA PAULISTA	930	30
NOVA CASTILHO	323	4
NOVA ELEGRIA	875	31
NOVA GRANADA	6.524	89
NOVA INDEPENDENCIA	1.014	15
NOVA INDEPENDENCIA	1.719	15
NOVA LUSITANIA	997	15
NOVA ODESSA	11.295	284
NOVAES	329	20
NOVO HORIZONTE	4.224	94
NUPORANGA	625	15
OCAUCU	952	9
OLEO	162	5
OLIMPIA	15.373	318
ONDA VERDE	1.014	15
ORIENTE	442	20
ORINDIUVA	2.451	20
ORLANDIA	8.364	132
OSASCO	49.118	3.168
OSCAR BESSANE	1.014	15
OSVALDO CRUZ	2.159	60
OURINHOS	27.467	599
OURO VERDE	1.146	40
OUROESTE	2.108	53
PACAEMBU	1.014	15
PALESTINA	2.738	51
PALMARES PAULISTA	2.725	47
PALMEIRA D'OESTE	2.167	53
PALMITAL	2.481	64
PANORAMA	4.224	94
PARAGUAÇU PAULISTA	10.249	177
PARAIBUNA	1.356	60
PARAISO	1.389	31
PARANAPANEMA	2.167	53
PARANAPUA	1.014	15
PARAPUA	1.610	52
PARDINHO	1.212	19
PARIQUERA-ACU	2.167	53
PARISI	1.081	20
PATROCINIO PAULISTA	1.147	45
PAULICEIA	1.628	28
PAULINIA	25.779	351
PAULO DE FARIA	1.014	15
PAULO DE FARIA	1.640	45
PEDERNEIRAS	10.339	145
PEDRA BELA	296	11
PEDRANOPOLIS	291	11

Município	# Casos	Óbitos
PEDREGULHO	967	15
PEDREIRA	7.551	249
PEDRINHAS PAULISTA	1.115	50
PENAPOLIS	20.667	611
PERANAMBUCO	1.014	15
PEREIRAS	2.216	33
PIEDADE	17.802	598
PILAR DO SUL	5.950	155
PINDAMONHANGABA	16.035	290
PINDORAMA	3.109	76
PINHALZINHO	2.167	53
PIQUE	875	5
PIQUERA	6.107	104
PIRACICABA	44.863	1.583
PIRAJU	5.215	94
PIRAJUI	3.101	70
PIRANGI	2.167	53
PIRAPOZINHO	2.167	53
PIRASSUNUNGA	8.061	198
PITANGUEIRAS	8.294	154
PLANALTO	1.014	15
PLANALTO DO SOL	1.014	15
PLATINA	1.014	15
POA	12.268	444
POLONI	1.014	15
POMPEIA	1.350	16
PONGAI	1.014	15
PONTAL	17.148	459
PONTALINDA	1.014	15
PONTE NOVA	3.901	220
PONTES GESTAL	1.014	15
PRADERA	2.062	48
PRADOPOLIS	10.504	283
PRATANIA	1.014	15
PRESIDENTE BERNARDES	1.618	23
PRESIDENTE PRUDENTE	41.498	1.050
PRESIDENTE VENCESLAU	6.136	145
PROMISSAO	10.387	137
QUADRA	1.014	15
QUATA	2.203	32
QUEIROZ	1.014	15
QUELUZ	1.001	32
QUIETA	1.014	15
RAFARD	3.223	78
RANCHARIA	4.224	94
REGINOPOLIS DA SERRA	1.014	15
REGISTRO	2.167	53
RESTINGA	4.224	94
RIBEIRA	1.014	15
RIBEIRAO BONITO	2.167	53
RIBEIRAO BRANCO	1.993	35
RIBEIRAO CORRENTE	847	5
RIBEIRAO GRANDE	1.014	15
RIBEIRAO DOS INDIOS	119	8
RIBEIRAO PIRES	17.796	275
RIBEIRAO PRETO	156.956	4.026
RIFAINA	1.014	15
RINCAO	2.167	53
RINOPOLIS	1.014	15
RIO CLARO	17.796	275
RIO DAS PEDRAS	2.744	123
RIO GRANDE DA SERRA	7.377	202
ROSANA	1.240	25
ROSEIRA	1.014	15
RUBIACEA	1.014	15
RUBINEIA	785	11
SABINO	2.167	53
SAGINO	910	32
SALES	1.014	15
SALES OLIVEIRA	2.167	53
SALESOPOLIS	629	14
SALTINHO	1.014	15
SALTO	20.106	463
SALTO DE PIRAPORA	7.377	202
SALTO GRANDE	1.014	15
SANDOVALINA	729	19
SANTA ADELIA	7.551	249
SANTA ALBERTINA	1.014	15
SANTA BRANCA	2.740	57
SANTA CLARA D'OESTE	1.014	15
SANTA CRUZ DA CONCEICAO	2.167	53
SANTA CRUZ DA ESPERANCA	1.014	15
SANTA CRUZ DAS PALMEIRAS	6.364	160
SANTA CRUZ DO RIO PARDO	7.551	249
SANTA ERNA	729	19
SANTA FE DO SUL	3.447	85
SANTA GERTRUDES	1.014	15
SANTA ISABEL	5.950	155
SANTA LUCIA	1.014	15
SANTA MARIA DA SERRA	1.014	15
SANTA MERCEDES	1.014	15
SANTA RITA D'OESTE	1.014	15
SANTA RITA DO PARDO	1.922	49
SANTA ROSA DE VITERBO	7.551	249
SANTA SALETE	219	7
SANTANA DE PARNAIBA	39.038	447
SANTO ANASTACIO	10.036	77
SANTO ANDRE	99.958	3.567
SANTO ANTONIO DO ARACANGUA	1.014	15
SANTO ANTONIO DO JARDIM	4.963	93
SANTO ANTONIO DO PINHAL	1.014	15
SANTO EXPEDITO	2.167	53
SANTOPOLIS DO AGUAPEI	1.014	15
SANTOS	87.323	2.561
SANTO ANTONIO DE POSSE	7.377	202
SAO BERNARDO DO CAMPO	94.630	4.994
SAO CAETANO DO SUL	20.106	463
SAO CARLOS	32.760	587
SAO FRANCISCO	1.014	15
SAO JOAO DA BOA VISTA	25.944	330
SAO JOAO DE IRACEMA	1.014	15
SAO JOAO DE MARAPOA	923	10
SAO JOAO DOS DOURADOS	1.014	15
SAO JOSE DA BELA VISTA	2.167	53
SAO JOSE DO BARREIRO	993	16
SAO JOSE DO RIO PARDO	7.551	249
SAO JOSE DO RIO PRETO	157.808	3.923
SAO JOSE DOS CAMPOS	54.604	1.914
SAO LOURENCO DA SERRA	7.377	202
SAO LUIZ DO PARAITINGA	1.202	19
SAO MIGUEL ARCANJO	6.106	109
SAO PAULO	1.179.095	44.951
SAO PEDRO	7.551	249
SAO PEDRO DO TURVO	1.022	19
SAO ROQUE	20.106	463
SAO SEBASTIAO	1.726	204
SAO SEBASTIAO DA GRAMA	3.441	90
SAO SIMAO	5.215	94
SAO VICENTE	31.052	1.471
SARAPUI	1.014	15
SARCOICA	1.014	15
SARUTAIA	922	10
SATIRO DIAS	1.014	15
SAVIANOPOLIS DO SUL	1.014	15
SERGIO ALTO	993	16
SERRA AZUL	2.167	53
SERRA NEGRA	7.551	249
SERRANA	14.164	442
SERTAOZINHO	10.313	169
SETE BARRAS	2.167	53
SEVERINIA	1.014	15
SILVEIRAS	1.350	11
SOCORRO	6.364	160
SO MENUCCI	1.007	27
SOROCABA	41.498	1.097
SOROCAIMA	1.014	15
SUD MENUCCI	2.638	155
TABAPORA	1.014	15
TABATINGA	2.167	53
TABOAO DA SERRA	19.299	1.024
TACIBA	1.014	15
TAGIUNA	1.101	47
TAIACU	1.014	15
TAIUVA	1.014	15
TAMBAU	5.215	94
TANABI	7.551	249
TAPIRATIBA	3.097	41
TAPINA	1.014	15
TAQUARITINGA	14.164	442
TAQUARITUBA	1.014	15
TAQUARIVAI	1.007	27
TARABAI	2.167	53
TARUMA	1.014	15
TATUI	16.957	3.129
TAUBATE	20.106	463
TEJUPA	1.014	15
TELEMACO	2.167	53
TEODORO SAMPAIO	1.014	15
TERCEIRO	1.993	35
TERRA ROXA	1.014	15
TIETE	8.061	132
TUPA	14.164	442
TUPI PAULISTA	8.241	140
TURIUBA	1.014	15
TURIUNA	364	4
UBARANA	1.721	24
UBATUBA	2.167	53
UBIRAJARA	1.014	15
UCHOA	2.167	53
UNIAO PAULISTA	1.014	15
URANIA	1.212	52
URU	1.014	15
URUPES	2.167	53
VALENTIM GENTIL	5.967	78
VALINHOS	15.792	334
VALPARAISO	5.486	97
VARGEM	1.014	15
VARGEM GRANDE DO SUL	6.523	120
VARGEM GRANDE PAULISTA	7.551	249
VARZEA PAULISTA	14.936	314
VERA CRUZ	1.014	15
VINHEDO	18.508	214
VITORIA BRASIL	1.014	15
VOTORANTIM	15.229	451
VOTUPORANGA	2.167	53
ZACARIAS	526	12

FONTE: SIVEP-Gripe, RedCap e e-SUS VE

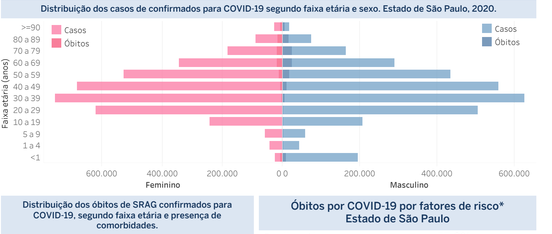

Distribuição dos óbitos de SRAG confirmados para COVID-19, segundo faixa etária e presença de comorbidades.

Faixa Etaria	Não	Sim
<1	72 (0,04%)	87 (0,05%)
1 a 4	38 (0,02%)	54 (0,03%)
5 a 9	17 (0,01%)	49 (0,03%)
10 a 19	86 (0,05%)	200 (0,11%)
20 a 29	799 (0,44%)	1.333 (0,74%)
30 a 39	3.330 (1,85%)	4.372 (2,42%)
40 a 49	6.623 (3,67%)	9.521 (5,28%)
50 a 59	9.578 (5,31%)	19.386 (10,75%)
60 a 69	10.622 (5,89%)	31.186 (17,29%)
70 a 79	8.734 (4,84%)	32.607 (18,08%)
80 a 89	6.194 (3,43%)	24.427 (13,55%)
>=90	2.491 (1,38%)	8.520 (4,72%)
Total geral	48.584 (26,94%)	131.742 (73,06%)

FONTE: SIVEP-Gripe

Óbitos por COVID-19 por fatores de risco* Estado de São Paulo

Cardiopatia	57,9%
Diabetes Mellitus	41,1%
Obesidade	13,1%
Doença Neurológica	8,4%
Doença Renal	7,8%
Pneumopatia	6,9%
Imunodepressão	4,7%
Asma	3,0%
Doença Hepática	1,7%
Doença Hematológica	1,4%
Síndrome de Down	0,4%
Gestante	0,2%
Puérpera	0,1%

*o somatório excede o n total de pessoas com fatores de risco devido às múltiplas respostas.
Fonte: SIVEP-Gripe, dados sujeitos a alteração.

Links úteis:

http://www.saude.sp.gov.br/cve-centro-de-vigilancia-epidemiologica-prof.-alexandre-vranjac/areas-de-vigilancia/doencas-de-transmissao-respiratoria/coronavirus-covid-19/situacao-epidemiologica
https://www.saopaulo.sp.gov.br/planosp/simi
http://www.saude.gov.br/boletins-epidemiologicos
https://covid19.who.int/