

Novo Coronavírus (COVID-19)

Situação Epidemiológica



Atualizado em 25/07/2023

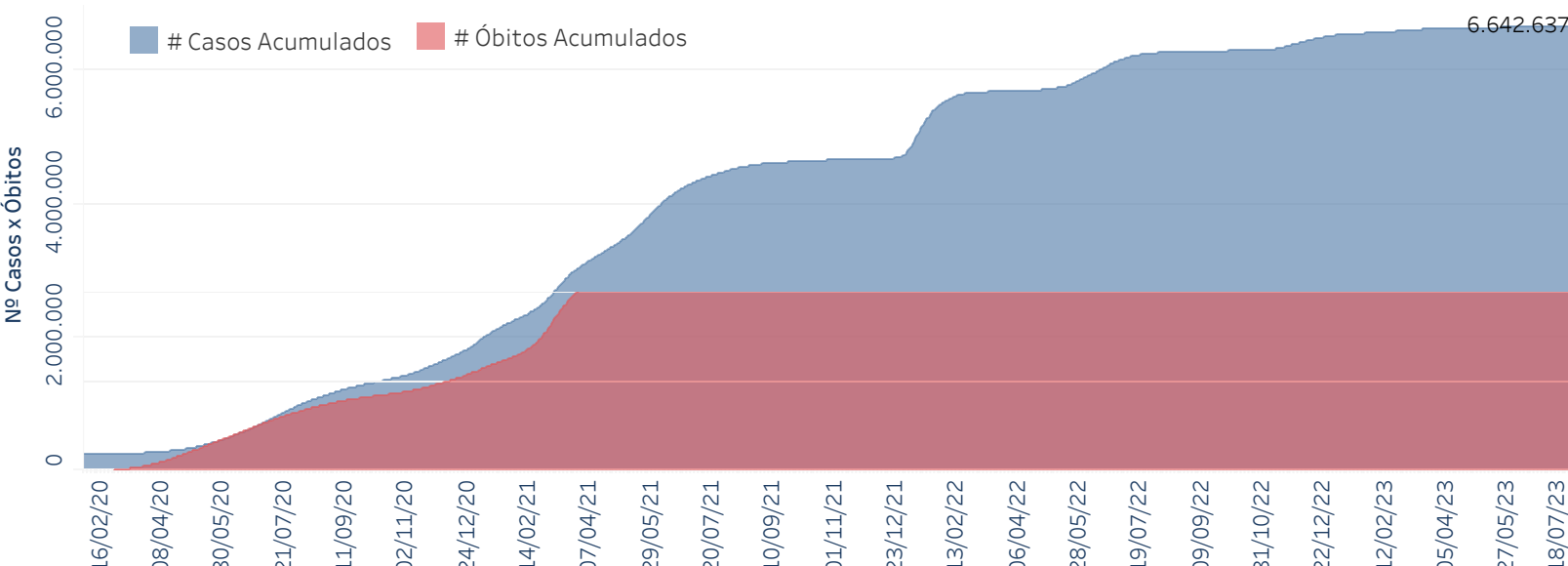
Situação em números de COVID-19 (casos confirmados e óbitos)

Mundial	Óbitos Mundiais	Estado de São Paulo	Óbitos Estado de São Paulo
225.680.357	4.644.740	6.642.637	180.710

* FONTE: World Health Organization - Coronavirus Disease 2019 (COVID-19) Data: 15/09/2021 00:00:00 GMT 00:00

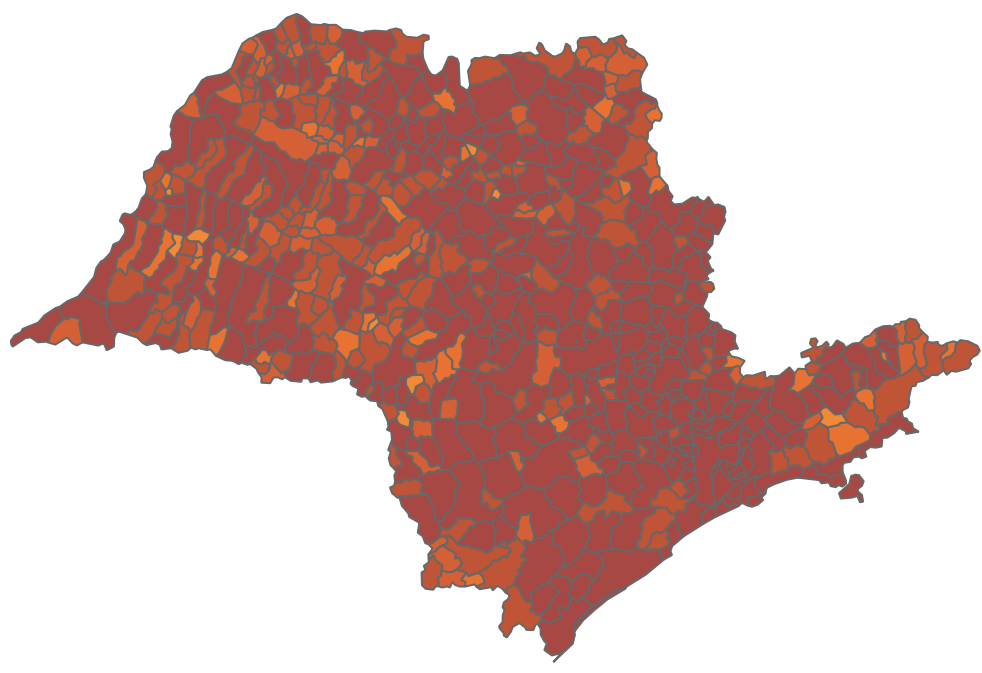
Y FONTE: CVE/CCD/SES-SP

Casos e óbitos confirmados para COVID-19, acumulados até 25/07/2023. Estado de São Paulo



FONTE: SIVEP-Gripe, RedCap e e-SUS VE

Casos de COVID-19 por município de residência, Estado São Paulo



Casos COVID-19

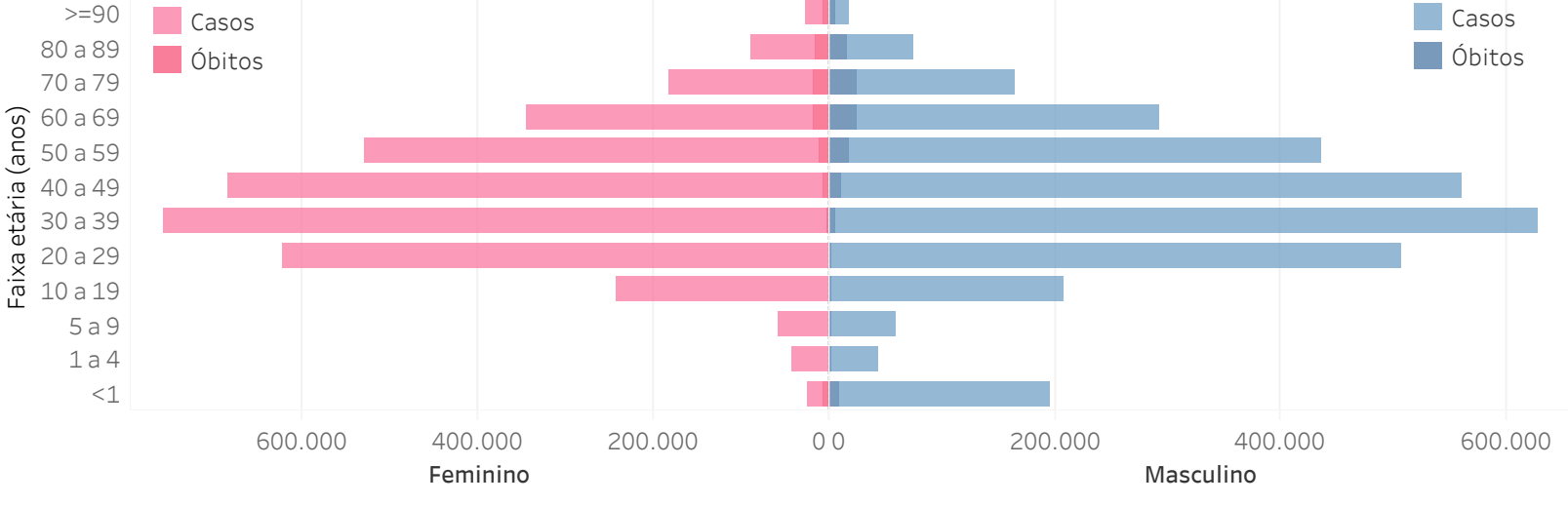
- 70-174
- 175-344
- 345-701
- 702-2000
- Acima de 2001

FONTE: SIVEP-Gripe, RedCap e e-SUS VE

Município	# Casos	Óbitos	Município	# Casos	Óbitos	Município	# Casos	Óbitos
ADOLFOPOLIS	11.842	131	IAÇANGA	1.830	34	PIRENEIAS	6.743	145
AGUIARAS	7.724	139	IRAPUÁ	1.827	25	PEDRINHAS PAULISTA	7.811	115
AGUAS DA PRATA	7.231	40	IRARAS	302	24	PEDRO DE TOLEDO	20.727	327
AGUAS DE LINDÓIA	5.668	67	IBATE	6.270	114	PEBEIRA BARRETO	5.965	119
AGUAS DE SANTA BARBARA	623	12	IBIRÁ	2.729	54	PEIXEIRAS	1.217	23
AGUAS DE SÃO CARLOS	4.728	47	IBIRAREMA	1.227	38	PELOTEJA	12.440	309
AGUDOS	9.330	123	IBITINGA	15.899	311	PIACATU	9.966	153
ALAMBARÍ	1.659	13	IBIUNTA	5.357	163	PIEDADE	9.417	173
ALFREDO MARCONDES	320	23	ICEM	2.098	40	PILAR DO SUL	6.772	35
ALTAIR	323	18	IEPE	2.046	36	PINDAMONHANGABA	4.033	279
ALTIMOPOLIS	2.748	58	IGUAPE	5.975	76	PINDORAMA	2.739	41
ALTO ALEGRE	425	29	IGARAPUÁ	1.420	110	PIQUETI	419	35
ALUMÍNIO	652	19	IGARATÁ	2.450	42	PIQUEIRÓBRI	2.377	104
ALVARES FLORENCE	1.873	26	ILHA COMPRIDA	5.801	125	PIRACABA	106.370	1.684
ALVARES MACHADO	4.342	95	ILHABELLA	4.260	65	PIRACAJUBI	7.553	122
ALVARO DE CARVALHO	2.567	9	ILHOSPOLIS	7.501	53	PIRACEMUNGA	3.197	75
ALVINLÂNDIA	158	10	INDAÍATUBA	28.611	894	PIRASSUNUNGA	20.529	317
AMERICANA	28.266	1.020	INDIANÁPOLIS	464	14	PITANGUEIRAS	8.482	194
AMERICAMPOLIS	17.725	114	INDIARA	1.360	15	PIRATUNINGA	4.368	69
AMÉRICO BRASILENSE	1.296	39	INDIARARA	1.379	22	PIRATUNINGA	2.273	51
AMÉRICO DE CAMPOS	10.536	255	INDIARUBIA	4.665	57	PITANGUEIRAS	8.482	194
AMPARO	750	6	INDIARUBIA PAULISTA	6.295	78	PIRATUNINGA	2.273	51
ANÁPOLIS	15.971	320	IPARUSSU	789	25	PLATINA	752	12
ANGATULIA	450	16	IPERÓ	2.044	33	POA	12.576	444
ANHUMBÁ	610	10	IPERÓ	956	9	POTIM	1.054	12
ANILândia	1.171	10	IPORANGA	2.830	70	POTIM	1.054	12
APARECIDA	3.004	129	IPORANGA	2.044	33	POTIM	1.054	12
APARECIDA D'OESTE	1.814	28	IPORANGA	956	9	POTIM	1.054	12
ARACARIGUAMA	1.112	13	IRACEMAPOLIS	6.924	113	POTIM	1.054	12
ARACATUBA	49.035	1.028	IRAPUÁ	1.573	34	PONTALINDA	6.013	186
ARACIANGA DA SERRA	3.214	52	IRAPUÁ	1.573	34	PONTALINDA	6.013	186
ARARAMA	294	20	ITABERA	5.869	90	POPULINA	1.544	23
ARANDU	658	20	ITAI	6.295	78	POURANGA	1.244	26
ARARAQUARA	377	22	ITAJAÍ	5.894	74	PORTO FELIZ	14.441	192
ARARIPUAMA	68.176	1.010	ITAJUBA	1.005	14	PORTO FERREIRA	17.551	219
ARAXÁ	2.566	46	ITANHAÉ	261	17	POTIRENDABA	6.965	100
ARCO-IRIS	631	10	ITANHAÉ	14.115	420	POTIRENDABA	6.965	100
AREALVA	2.247	31	ITAPETININGA	13.086	501	PRADÓPOLIS	2.064	49
AREÍTI	400	6	ITAPETININGA	18.290	617	PRAIA GRANDE	32.272	1.380
AREÓPOLIS	2.388	33	ITAPETININGA	18.290	617	PRAIA GRANDE	32.272	1.380
ARIRANHA	1.078	15	ITAPETININGA	18.290	617	PRAIA GRANDE	32.272	1.380
ARTUR NOGUEIRA	9.325	170	ITAPETININGA	18.290	617	PRAIA GRANDE	32.272	1.380
ARUJA	12.877	366	ITAPETININGA	18.290	617	PRAIA GRANDE	32.272	1.380
ASIS	835	32	ITAPETININGA	18.290	617	PRAIA GRANDE	32.272	1.380
ASSIS	26.722	484	ITAPETININGA	18.290	617	PRAIA GRANDE	32.272	1.380
ATÍBIA	13.444	212	ITAPETININGA	18.290	617	PRAIA GRANDE	32.272	1.380
AURIFLAMA	2.561	30	ITAPETININGA	18.290	617	PRAIA GRANDE	32.272	1.380
AVAI	83	14	ITAPETININGA	18.290	617	PRAIA GRANDE	32.272	1.380
AVANHANDAVA	15.791	334	ITAPETININGA	18.290	617	PRAIA GRANDE	32.272	1.380
AVARE	821	7	ITAPETININGA	18.290	617	PRAIA GRANDE	32.272	1.380
BADY BASSITT	1.625	104	ITAPETININGA	18.290	617	PRAIA GRANDE	32.272	1.380
BABINÓPOLIS	3.166	78	ITAPETININGA	18.290	617	PRAIA GRANDE	32.272	1.380
BALSAMO	821	4	ITAPETININGA	18.290	617	PRAIA GRANDE	32.272	1.380
BARANÉIS	1.045	11	ITAPETININGA	18.290	617	PRAIA GRANDE	32.272	1.380
BARÃO DE ANTONINA	995	15	ITAPETININGA	18.290	617	PRAIA GRANDE	32.272	1.380
BARBOSA	5.661	130	ITAPETININGA	18.290	617	PRAIA GRANDE	32.272	1.380
BARCELONA	1.173	18	ITAPETININGA	18.290	617	PRAIA GRANDE	32.272	1.380
BARRA BONITA	915	27	ITAPETININGA	18.290	617	PRAIA GRANDE	32.272	1.380
BARRA DO CHAPEU	32.321	651	ITAPETININGA	18.290	617	PRAIA GRANDE	32.272	1.380
BARRA DO TURVO	4.193	101	ITAPETININGA	18.290	617	PRAIA GRANDE	32.272	1.380
BARRETOS	48.956	1.272	ITAPETININGA	18.290	617	PRAIA GRANDE	32.272	1.380
BARROINHA	7.193	131	ITAPETININGA	18.290	617	PRAIA GRANDE	32.272	1.380
BARUERI	4.193	131	ITAPETININGA	18.290	617	PRAIA GRANDE	32.272	1.380
BASTOS	91.391	1.496	ITAPETININGA	18.290	617	PRAIA GRANDE	32.272	1.380
BATATAIS	681	6	ITAPETININGA	18.290	617	PRAIA GRANDE	32.272	1.380
BAURUPÓPOLIS	2.068	42	ITAPETININGA	18.290	617	PRAIA GRANDE	32.272	1.380
BAURURUPÓPOLIS	2.068	42	ITAPETININGA	18.290	617	PRAIA GRANDE	32.272	1.380
BENUTO DE ABRÉU	1.073	27	ITAPETININGA	18.290	617	PRAIA GRANDE	32.272	1.380
BERNARDINO DE CAMPOS	4.821	61	ITAPETININGA	18.290	617	PRAIA GRANDE	32.272	1.380
BERTIÓPOLIS	56.301	402	ITAPETININGA	18.290	617	PRAIA GRANDE	32.272	1.380
BIALAC	1.607	30	ITAPETININGA	18.290	617	PRAIA GRANDE	32.272	1.380
BIRITIBA-MIRIM	10.523	317	ITAPETININGA	18.290	617	PRAIA GRANDE	32.272	1.380
BOA ESPERANÇA DO SUL	2.709	32	ITAPETININGA	18.290	617	PRAIA GRANDE	32.272	1.380
BOCAINA	2.720	30	ITAPETININGA	18.290	617	PRAIA GRANDE	32.272	1.380
BOFETE	2.720	30	ITAPETININGA	18.290	617	PRAIA GRANDE	32.272	1.380
BOM JESUS DOS PERDOES	2.565	29	ITAPETININGA	18.290	617	PRAIA GRANDE	32.272	1.380
BOM SUCESSO DE ITARARE	701	7	ITAPETININGA	18.290	617	PRAIA GRANDE	32.272	1.380
BOM SUCESSO DE ITARARE	225	12	ITAPETININGA	18.290	617	PRAIA GRANDE	32.272	1.380
BORACEIA	1.073	27	ITAPETININGA	18.290	617	PRAIA GRANDE	32.272	1.380
BORBOREMA	4.821	61	ITAPETININGA	18.290	617	PRAIA GRANDE	32.272	1.380
BOTUCATU	56.301	402	ITAPETININGA	18.290	617	PRAIA GRANDE	32.272	1.380
BRAGANÇA PAULISTA	627	27	ITAPETININGA	18.290	617	PRAIA GRANDE	32.272	1.380
BRAUN	925	14	ITAPETININGA	18.290	617	PRAIA GRANDE	32.272	1.380
BREJO ALLEGRE	8.119	77	ITAPETININGA	18.290	617	PRAIA GRANDE	32.272	1.380
BRODOWSKI	2.697	38	ITAPETININGA	18.290	617	PRAIA GRANDE	32.272	1.380
BROTAS	8.119	77	ITAPETININGA	18.290	617	PRAIA GRANDE	32.272	1.380
BURI	2.697	38	ITAPETININGA	18.290	617	PRAIA GRANDE	32.272	1.380
BURITAMA	360	9	ITAPETININGA	18.290	617	PRAIA GRANDE	32.272	1.380
BURITIZAL	6.488	158	ITAPETININGA	18.290	617	PRAIA GRANDE	32.272	1.380
CARVALIA PAULISTA	16.797	353	ITAPETININGA	18.290	617	PRAIA GRANDE	32.272	1.380
CAROLINA	1.737	32	ITAPETININGA	18.290	617	PRAIA GRANDE	32.272	1.380
CAROLINA	1.737	32	ITAPETININGA	18.290	617	PRAIA GRANDE	32.272	1.380
CAROLINA	1.737	32	ITAPETININGA	18.290	617	PRAIA GRANDE	32.272	1.380
CAROLINA	1.737	32	ITAPETININGA	18.290	617	PRAIA GRANDE	32.272	1.380
CAROLINA	1.737	32	ITAPETININGA	18.290	617	PRAIA GRANDE	32.272	1.380

FONTE: SIVEP-Gripe, RedCap e e-SUS VE

Distribuição dos casos de confirmados para COVID-19 segundo faixa etária e sexo. Estado de São Paulo, 2020.



Distribuição dos óbitos de SRAG confirmados para COVID-19, segundo faixa etária e presença de comorbidades.

Faixa Etária	Não	Sim
<1	73 (0,04%)	88 (0,05%)
1 a 4	38 (0,02%)	54 (0,03%)
5 a 9	18 (0,01%)	49 (0,03%)
10 a 19	89 (0,05%)	200 (0,11%)
20 a 29	802 (0,44%)	1.340 (0,74%)
30 a 39	3.336 (1,85%)	4.378 (2,42%)
40 a 49	6.640 (3,67%)	9.527 (5,27%)
50 a 59	9.597 (5,31%)	19.403 (10,74%)
60 a 69	10.650 (5,89%)	31.233 (17,28%)
70 a 79	8.766 (4,85%)	32.669 (18,08%)
80 a 89	6.226 (3,45%)	24.498 (13,56%)
>=90	2.500 (1,38%)	8.536 (4,72%)
Total geral	48.735 (26,97%)	131.975 (73,03%)

FONTE: SIVEP-Gripe

Óbitos por COVID-19 por fatores de risco* Estado de São Paulo

Cardiopatia	57,9%
Diabetes Mellitus	41,1%
Obesidade	13,1%
Doença Neurológica	8,4%
Doença Renal	7,8%
Pneumopatia	6,9%
Imunodepressão	4,7%
Asma	3,0%
Doença Hepática	1,7%
Doença Hematológica	1,4%
Síndrome de Down	0,4%
Gestante	0,2%
Puérpera	0,1%

*o somatório excede o n total de pessoas com fatores de risco devido à múltiplas respostas.

FONTE: SIVEP-Gripe, dados sujeitos a alteração.

Links úteis:
<http://www.saude.sp.gov.br/cve-centro-de-vigilancia-epidemiologica-por-alexandre-vranjac/areas-de-vigilancia/doencas-de-transmissao-respiratoria/coronavirus-covid-19/situacao-epidemiologica>