

Novo Coronavírus (COVID-19)

Situação Epidemiológica



Atualizado em 12/07/2023

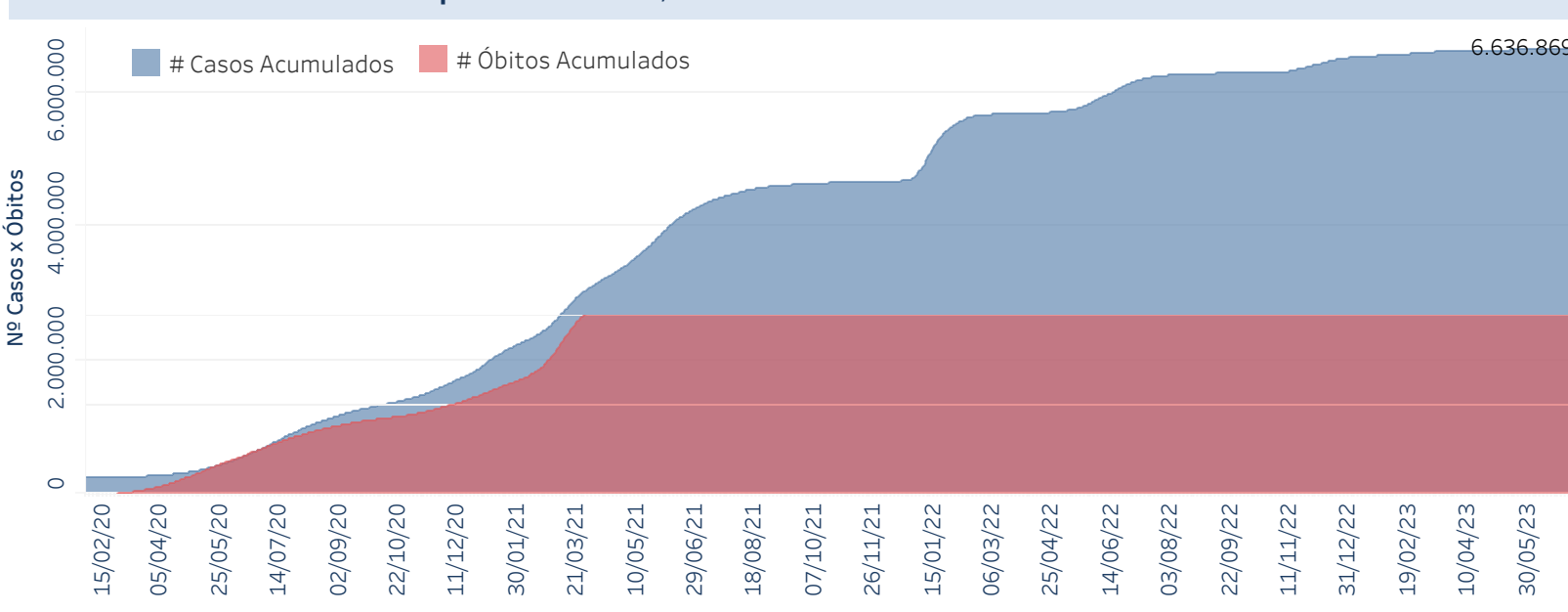
Situação em números de COVID-19 (casos confirmados e óbitos)

Mundial	Óbitos Mundiais	Estado de São Paulo	Óbitos Estado de São Paulo
		6.636.869 y	180.787 y

* FONTE: World Health Organization - Coronavirus Disease 2019 (COVID-19) Data: Nenhum GMT 00:00


Y FONTE: CVE/CCD/SES-SP

Casos e óbitos confirmados para COVID-19, acumulados até 12/07/2023. Estado de São Paulo



FONTE: SIVEP-Gripe, RedCap e e-SUS VE

Casos de COVID-19 por município de residência, Estado São Paulo

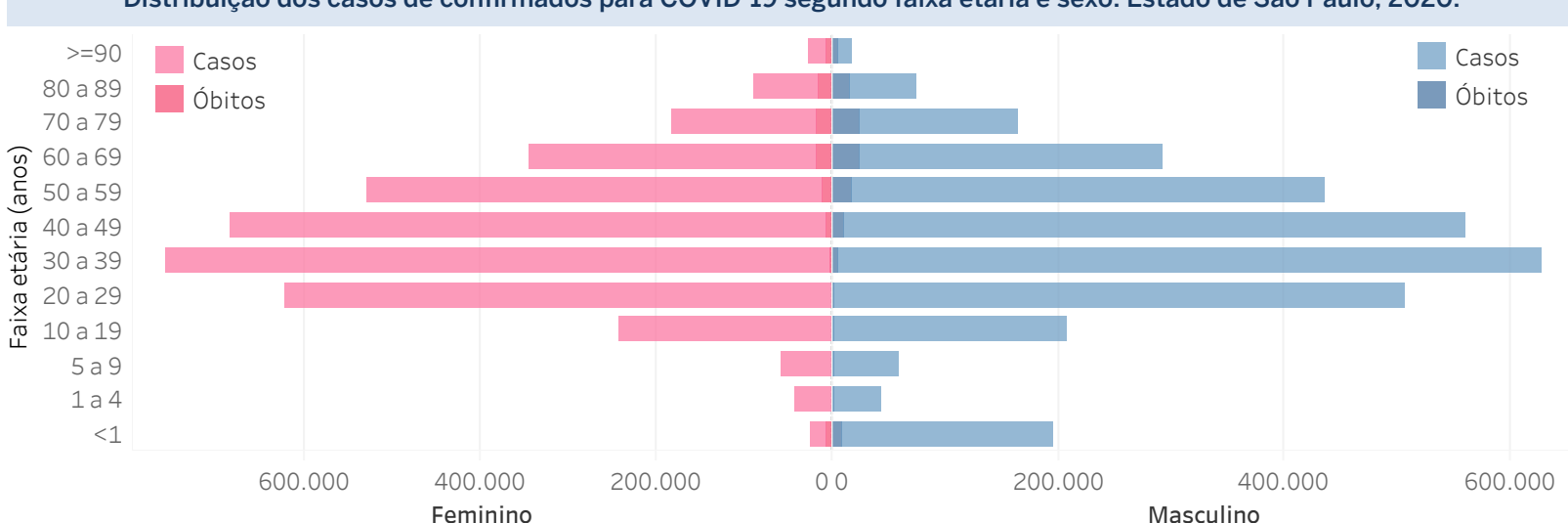


FONTE: SIVEP-Gripe, RedCap e e-SUS VE

Município	# Casos	Óbitos	Município	# Casos	Óbitos	Município	# Casos	Óbitos
AMPARITA	11.053	131	IAÇANGA	1.920	34	PAUBRÁS	6.741	145
ADOLFO	1.053	28	IARAS	1.827	25	PEDRINHAS PAULISTA	7.811	15
AGUIAR	7.725	139	IBARÉ	302	24	PEDRO DE TOLEDO	20.662	327
AGUAS DA PRATA	2.395	40	IBATINGA	6.268	114	PEREIRA BARRETO	5.665	119
AGUAS DE LINDÓIA	5.667	67	IBIRÁ	2.728	54	PEREIRA	1.217	23
AGUAS DE SANTA BARBARA	629	17	IBIRAREMA	1.227	38	PERUIBE	12.441	310
AGUAS DE SÃO CARLOS	478	47	IBITINGA	15.300	311	PIACATU	9.862	193
AGUDOS	9.331	123	IBIRAPUA	8.366	163	PIEDADE	6.417	133
ALAMBARÍ	1.689	13	ICEM	2.097	40	PILAR DO SUL	6.711	35
ALFREDO MARCONDES	320	23	IEPE	1.999	36	PINDAMONHANGABA	4.023	70
ALTAIR	329	18	IGUAPE	5.799	125	PIRACABA	2.738	41
ALTINOPOLIS	3.748	38	IGARACU DO TIETE	1.420	110	PIRACARAÍ	4.108	104
ALTO ALEGRE	425	29	IGARAPAVA	2.471	42	PIRACICABA	420	35
ALUMINIO	1.770	56	IGARATÁ	4.462	123	PIRACIQUARA	106	10
ALVARES FLORENCE	652	19	ILHA COMPRIDA	4.258	65	PIRASSUNUNGA	20.529	317
ALVARES MACHADO	4.340	95	ILHA SOLTEIRA	4.462	123	PITANGUEIRAS	8.481	194
ALVARO DE CARVALHO	1.770	56	ILHABELA	7.501	53	PITANGUEIRAS	8.481	194
ALVINLÂNDIA	158	10	INDAÍATUBA	28.578	891	PLATINIA	952	12
AMERICANA	28.267	1.019	INDIANA	465	14	POA	12.284	444
AMERICAMPOLIS	7.724	134	INDIAPORA	1.369	15	POMPEIA	1.054	60
AMERICANO BRASILENSE	1.296	39	INDAÍATUBA	1.379	22	PONTAL	3.239	74
AMERICANO DE CAMPOS	10.859	255	INDAIÁ	4.665	57	PONTALVILA	4.368	69
AMPARO	1.296	39	INDAIÁ	4.665	57	PRADÓPOLIS	2.064	49
ANALÂNDIA	749	6	INDAIÁ	4.665	57	PRAIA GRANDE	32.206	1.384
ANDRADINA	15.949	320	INDAIÁ	4.665	57	PRATÂNIA	3.460	11
ANGATUBA	5.102	16	INDAIÁ	4.665	57	PRESIDENTE ALVES	727	11
ANHÉMBI	460	16	INDAIÁ	4.665	57	PRESIDENTE BERNARDES	1.360	11
ANHIMÁ	410	10	INDAIÁ	4.665	57	PRESIDENTE BERNARDES	1.360	11
APARECIDA	3.002	129	INDAIÁ	4.665	57	PRESIDENTE EPITÁCIO	6.973	151
APARECIDA D'OESTE	1.813	28	INDAIÁ	4.665	57	PRESIDENTE EPITÁCIO	6.973	151
ARAIÁ	1.813	28	INDAIÁ	4.665	57	PRESIDENTE PRUDENTE	45.991	1.030
ARACARIGUAMA	3.256	78	INDAIÁ	4.665	57	PRESIDENTE PRUDENTE	45.991	1.030
ARACATUBA	49.024	1.028	INDAIÁ	4.665	57	PROMOSSO	10.394	192
ARACIANGA DA SERRA	3.124	52	INDAIÁ	4.665	57	QUATA	2.933	32
ARAMINA	294	20	INDAIÁ	4.665	57	QUEIROZ	1.061	22
ARANDU	377	22	INDAIÁ	4.665	57	QUIJANA	589	44
ARARAQUARA	68.133	671	INDAIÁ	4.665	57	QUINTANA	7.805	120
ARARAS	2.596	467	INDAIÁ	4.665	57	REDEÇÃO DA SERRA	124	7
ARCO-IRIS	631	10	INDAIÁ	4.665	57	REGINÓPOLIS	1.002	26
AREÍLIA	2.211	31	INDAIÁ	4.665	57	REGINÓPOLIS	1.002	26
AREÓPOLIS	400	6	INDAIÁ	4.665	57	RESTINGA	421	10
ARIRANHA	2.387	33	INDAIÁ	4.665	57	RIBEIRÃO BONITO	1.027	25
ARTUR NOGUEIRA	9.321	170	INDAIÁ	4.665	57	RIBEIRÃO BONITO	1.027	25
ARUJA	12.960	366	INDAIÁ	4.665	57	RIBEIRÃO BONITO	1.027	25
ASISIA	835	32	INDAIÁ	4.665	57	RIBEIRÃO BONITO	1.027	25
ASSIS	26.716	484	INDAIÁ	4.665	57	RIBEIRÃO BONITO	1.027	25
ATIBAIA	13.483	52	INDAIÁ	4.665	57	RIBEIRÃO BONITO	1.027	25
AURIFLAMA	2.561	30	INDAIÁ	4.665	57	RIBEIRÃO BONITO	1.027	25
AVAI	83	14	INDAIÁ	4.665	57	RIBEIRÃO BONITO	1.027	25
AVANHANDAVA	15.791	334	INDAIÁ	4.665	57	RIBEIRÃO BONITO	1.027	25
AVARE	4.610	74	INDAIÁ	4.665	57	RIBEIRÃO BONITO	1.027	25
BADY BASSITT	821	4	INDAIÁ	4.665	57	RIBEIRÃO BONITO	1.027	25
BAGNÓPOLIS	3.164	108	INDAIÁ	4.665	57	RIBEIRÃO BONITO	1.027	25
BALSAMO	821	4	INDAIÁ	4.665	57	RIBEIRÃO BONITO	1.027	25
BANANAL	1.049	11	INDAIÁ	4.665	57	RIBEIRÃO BONITO	1.027	25
BARÃO DE ANTONINA	996	10	INDAIÁ	4.665	57	RIBEIRÃO BONITO	1.027	25
BARBOSA	996	10	INDAIÁ	4.665	57	RIBEIRÃO BONITO	1.027	25
BARCELONA	5.661	130	INDAIÁ	4.665	57	RIBEIRÃO BONITO	1.027	25
BARRA BONITA	915	27	INDAIÁ	4.665	57	RIBEIRÃO BONITO	1.027	25
BARRA DO CHAPEU	32.291	651	INDAIÁ	4.665	57	RIBEIRÃO BONITO	1.027	25
BARRA DO TURVO	1.773	19	INDAIÁ	4.665	57	RIBEIRÃO BONITO	1.027	25
BARRETOS	48.674	1.274	INDAIÁ	4.665	57	RIBEIRÃO BONITO	1.027	25
BARRO DO ZÉ	4.199	101	INDAIÁ	4.665	57	RIBEIRÃO BONITO	1.027	25
BARRO VERDE	1.773	19	INDAIÁ	4.665	57	RIBEIRÃO BONITO	1.027	25
BARRO VERDE	1.773	19	INDAIÁ	4.665	57	RIBEIRÃO BONITO	1.027	25
BARRO VERDE	1.773	19	INDAIÁ	4.665	57	RIBEIRÃO BONITO	1.027	25

FONTE: SIVEP-Gripe, RedCap e e-SUS VE

Distribuição dos casos de confirmados para COVID-19 segundo faixa etária e sexo. Estado de São Paulo, 2020.



Distribuição dos óbitos de SRAG confirmados para COVID-19, segundo faixa etária e presença de comorbidades.

Faixa Etária	Não	Sim
<1	72 (0,04%)	87 (0,05%)
1 a 4	38 (0,02%)	54 (0,03%)
5 a 9	18 (0,01%)	49 (0,03%)
10 a 19	89 (0,05%)	200 (0,11%)
20 a 29	801 (0,44%)	1.339 (0,74%)
30 a 39	3.336 (1,87%)	4.384 (2,42%)
40 a 49	6.642 (3,67%)	9.531 (5,27%)
50 a 59	9.594 (5,31%)	19.413 (10,74%)
60 a 69	10.655 (5,89%)	31.247 (17,28%)
70 a 79	8.764 (4,85%)	32.692 (18,08%)
80 a 89	6.227 (3,44%)	24.512 (13,56%)
>=90	2.501 (1,38%)	8.542 (4,72%)
Total geral	48.737 (26,96%)	132.050 (73,04%)

FONTE: SIVEP-Gripe

Óbitos por COVID-19 por fatores de risco* Estado de São Paulo

Cardiopatia	57,9%
Diabetes Mellitus	41,1%
Obesidade	18,1%
Doença Neurológica	8,4%
Doença Renal	7,8%
Pneumopatia	6,9%
Imunodepressão	4,7%
Asma	3,0%
Doença Hepática	1,7%
Doença Hematológica	1,4%
Síndrome de Down	0,4%
Gestante	0,2%
Puérpera	0,1%

*o fontal excede o n total de pessoas com fatores de risco devido às múltiplas respostas.

Fonte: SIVEP-Gripe, dados sujeitos a alteração.

Links úteis:

- <http://www.saude.sp.gov.br/cve-centro-de-vigilancia-epidemiologica-pex-alexandre-vranjac/areas-de-vigilancia/doencas-de-transmissao-respiratoria/coronavirus-covid-19/situacao-epidemiologica>
- <https://www.saopaulo.sp.gov.br/planoesp/simi>
- <https://www.saude.gov.br/boletins-epidemiologicos>
- <https://covid19.who.int/>