

Novo Coronavírus (COVID-19)

Situação Epidemiológica



Atualizado em 11/08/2023

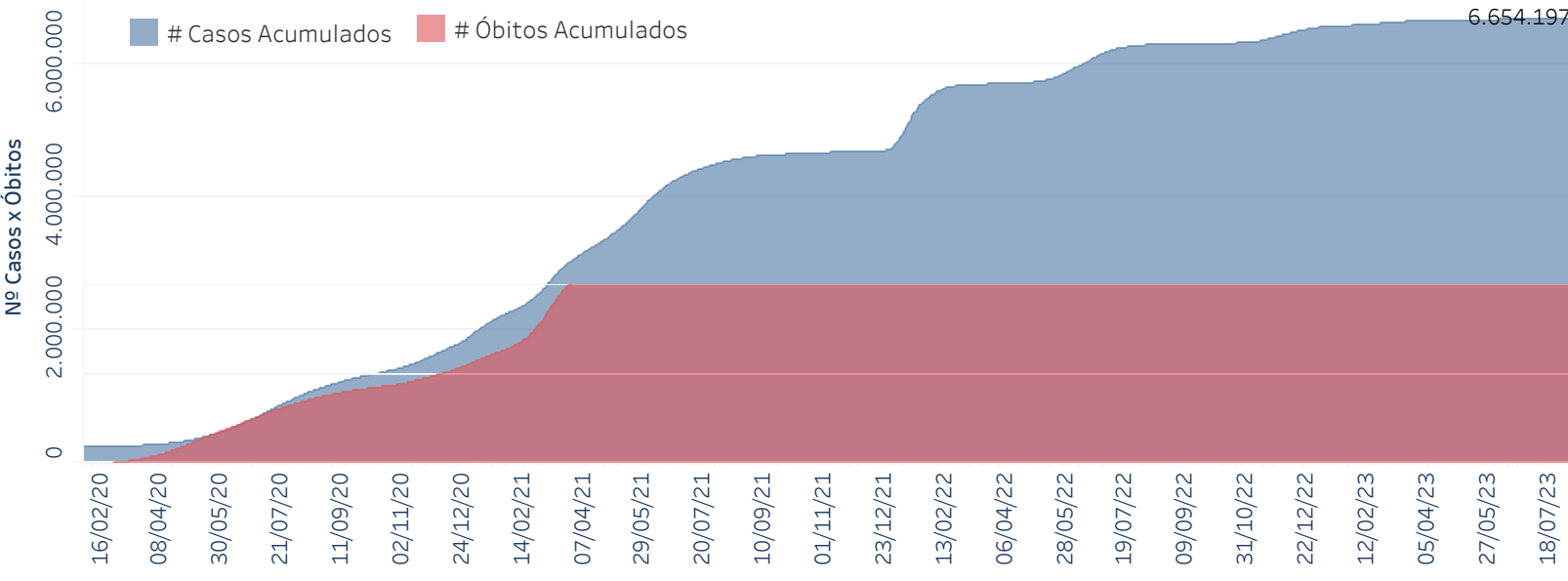
Situação em números de COVID-19 (casos confirmados e óbitos)

Mundial	Óbitos Mundiais	Estado de São Paulo	Óbitos Estado de São Paulo
225.680.357	4.644.740	6.654.197	181.022

* FONTE: World Health Organization - Coronavirus Disease 2019 (COVID-19) Data: 15/09/2021 00:00:00 GMT 00:00

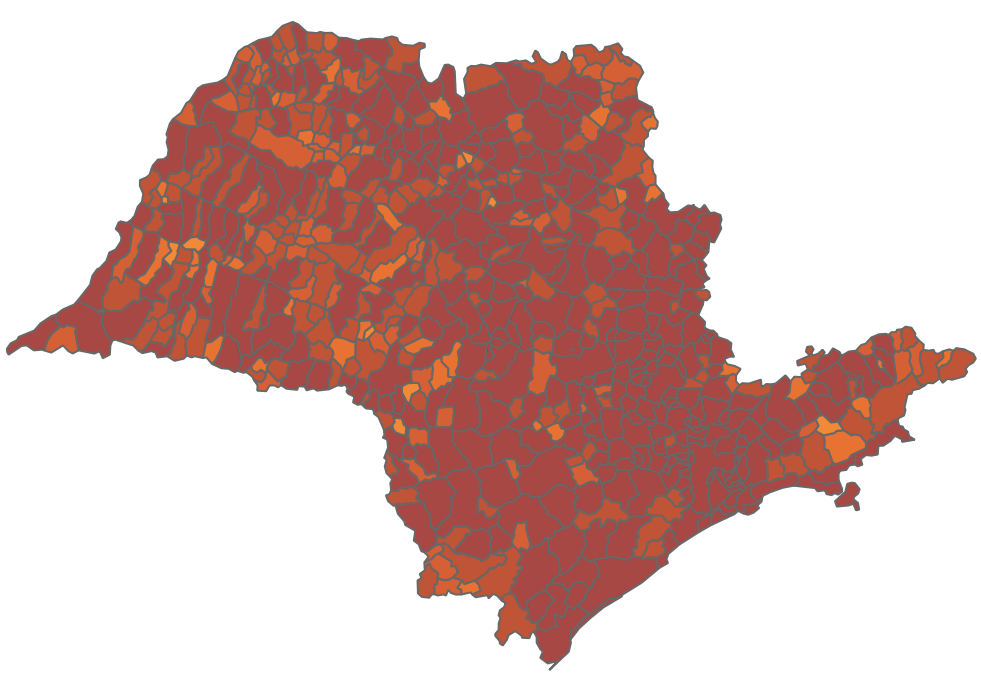
* FONTE: CVE/CCD/SES-SP

Casos e óbitos confirmados para COVID-19, acumulados até 11/08/2023. Estado de São Paulo



FONTE: SIVEP-Gripe, RedCap e e-SUS VE

Casos de COVID-19 por município de residência, Estado São Paulo



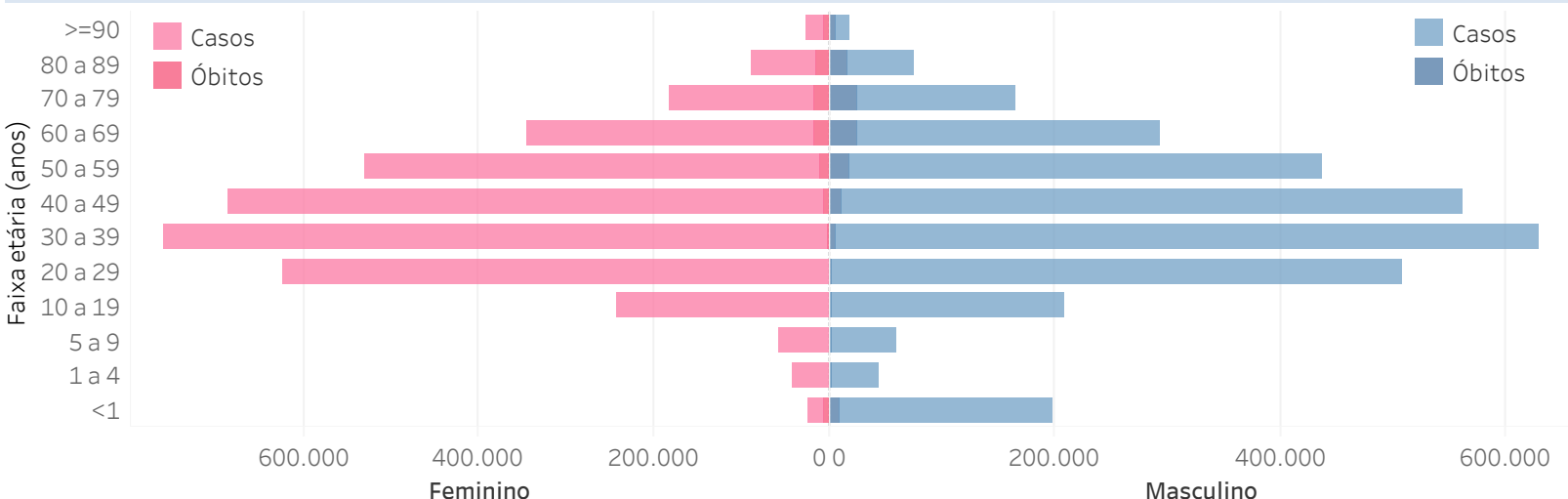
- 70-174
- 175-344
- 345-701
- 702-2000
- Acima de 2001

FONTE: SIVEP-Gripe, RedCap e e-SUS VE

Município	# Casos	Óbitos	Município	# Casos	Óbitos	Município	# Casos	Óbitos
ADAMANTINA	11.033	137	IAÇANGA	1.930	34	PAULETE	6.711	145
ADOLFO	7.723	139	JABOATÃO	1.827	34	PEDRINHAS PAULISTA	6.811	115
AGUAS DA PRATA	5.331	40	JARUÍ	3.021	54	PEDRO DE TOLEDO	20.719	327
AGUAS DE LINDÓIA	5.669	67	IBATE	6.270	114	PEBEIRA BARRETO	1.216	23
AGUAS DE SANTA BARBARA	629	13	IBIRA	2.729	54	PEREIRA	12.441	310
AGUAS DE SÃO CARLOS	4.728	17	IBIRAREMA	1.227	38	PEREIRA BARRETO	9.988	193
AGUAS DE SÃO CARLOS	9.332	123	IBITINGA	15.900	311	PIACATU	6.977	135
ALAMBARÍ	1.659	13	IBIRUA	5.857	163	PICADA	2.710	74
ALFREDO MARCONDES	320	23	ICEM	2.098	40	PIRACABA	10.402	1.688
ALTAIR	32	18	IEPE	2.046	36	PIRACAJUBI	4.038	601
ALTINÓPOLIS	3.247	38	IGARACU DO TIETE	1.149	76	PIRACANGA	2.739	91
ALTO ALEGRE	425	29	IGARAPAVA	1.420	110	PIRENEIRO	3.210	54
ALUMÍNIO	2.174	36	IGARATÁ	2.450	42	PIQUETE	420	35
ALVARÉS FLORENCE	652	19	IGUAPE	5.801	125	PIRATUNINGA	4.317	74
ALVARES MACHADO	4.343	95	ILHA COMPRIDA	4.262	65	PITANGUEIRAS	8.484	194
ALVARO DE CARVALHO	1.044	34	ILHA SOLTEIRA	4.462	123	PITANGUEIRAS	8.484	194
ALVINLÂNDIA	158	10	ILHABELA	1.966	15	PLANALTO	752	12
AMERICANA	28.268	1.020	INDAÍATUBA	28.628	897	PLANATINA	12.693	446
AMERICANO BRASILENSE	1.236	39	INDIANA	1.366	14	POA	1.054	11
AMÉRICO DE CAMPOS	10.658	255	INDAIAPORA	1.379	22	POMPEIA	1.054	11
AMPARO	751	6	INDAIAPORA	1.379	22	POMPEIA	1.054	11
ANALÂNDIA	15.991	320	INDAIAPORA	1.379	22	PONTA NEGRA	4.711	111
ANDARAÍ	6.104	16	INDAIAPORA	1.379	22	PONTA NEGRA	4.711	111
ANHEMBI	460	16	INDAIAPORA	1.379	22	PONTA NEGRA	4.711	111
ANHIMÁ	1.100	10	INDAIAPORA	1.379	22	PONTA NEGRA	4.711	111
APIACÁ	3.004	129	INDAIAPORA	1.379	22	PONTA NEGRA	4.711	111
APARECIDA D'OESTE	1.818	28	INDAIAPORA	1.379	22	PONTA NEGRA	4.711	111
ARAIÁZIS	1.132	10	INDAIAPORA	1.379	22	PONTA NEGRA	4.711	111
ARACARIGUAMA	3.256	78	INDAIAPORA	1.379	22	PONTA NEGRA	4.711	111
ARACATUBA	49.047	1.029	INDAIAPORA	1.379	22	PONTA NEGRA	4.711	111
ARACIANGA DA SERRA	3.124	94	INDAIAPORA	1.379	22	PONTA NEGRA	4.711	111
ARARIMÁ	294	20	INDAIAPORA	1.379	22	PONTA NEGRA	4.711	111
ARAXINGA	3.717	115	INDAIAPORA	1.379	22	PONTA NEGRA	4.711	111
ARARAQUARA	68.277	1.490	INDAIAPORA	1.379	22	PONTA NEGRA	4.711	111
ARARAS	2.598	46	INDAIAPORA	1.379	22	PONTA NEGRA	4.711	111
ARCO-ÍRIS	631	10	INDAIAPORA	1.379	22	PONTA NEGRA	4.711	111
ARELVA	2.247	31	INDAIAPORA	1.379	22	PONTA NEGRA	4.711	111
AREÍTO	400	6	INDAIAPORA	1.379	22	PONTA NEGRA	4.711	111
AREÓPOLIS	2.386	33	INDAIAPORA	1.379	22	PONTA NEGRA	4.711	111
ARIRANHA	1.049	11	INDAIAPORA	1.379	22	PONTA NEGRA	4.711	111
ARTUR NOGUEIRA	9.348	170	INDAIAPORA	1.379	22	PONTA NEGRA	4.711	111
ARUJÁ	12.966	366	INDAIAPORA	1.379	22	PONTA NEGRA	4.711	111
ASIS	835	14	INDAIAPORA	1.379	22	PONTA NEGRA	4.711	111
ASSIS	26.729	485	INDAIAPORA	1.379	22	PONTA NEGRA	4.711	111
ATÍBIA	13.487	52	INDAIAPORA	1.379	22	PONTA NEGRA	4.711	111
AURIFLAMA	2.561	30	INDAIAPORA	1.379	22	PONTA NEGRA	4.711	111
AVAI	83	14	INDAIAPORA	1.379	22	PONTA NEGRA	4.711	111
AVANHANDAVA	837	10	INDAIAPORA	1.379	22	PONTA NEGRA	4.711	111
AVARE	15.291	334	INDAIAPORA	1.379	22	PONTA NEGRA	4.711	111
BADY BASSITT	4.634	78	INDAIAPORA	1.379	22	PONTA NEGRA	4.711	111
BAHIANOS	821	4	INDAIAPORA	1.379	22	PONTA NEGRA	4.711	111
BALSAMO	3.190	104	INDAIAPORA	1.379	22	PONTA NEGRA	4.711	111
BARÃO DO RAMOS	1.045	11	INDAIAPORA	1.379	22	PONTA NEGRA	4.711	111
BARÃO DE ANTONINA	997	10	INDAIAPORA	1.379	22	PONTA NEGRA	4.711	111
BARBOSA	3.067	160	INDAIAPORA	1.379	22	PONTA NEGRA	4.711	111
BARRE	5.659	130	INDAIAPORA	1.379	22	PONTA NEGRA	4.711	111
BARRA BONITA	1.774	94	INDAIAPORA	1.379	22	PONTA NEGRA	4.711	111
BARRA DO CHAPEU	915	27	INDAIAPORA	1.379	22	PONTA NEGRA	4.711	111
BARRA DO TURVU	32.360	651	INDAIAPORA	1.379	22	PONTA NEGRA	4.711	111
BARROQUINHA	49.311	1.275	INDAIAPORA	1.379	22	PONTA NEGRA	4.711	111
BARUERI	4.193	101	INDAIAPORA	1.379	22	PONTA NEGRA	4.711	111
BASTOS	1.737	14	INDAIAPORA	1.379	22	PONTA NEGRA	4.711	111
BATALHAS	91.369	1.498	INDAIAPORA	1.379	22	PONTA NEGRA	4.711	111
BAURU	6.207	148	INDAIAPORA	1.379	22	PONTA NEGRA	4.711	111
BEBEDOURO	687	6	INDAIAPORA	1.379	22	PONTA NEGRA	4.711	111
BENTO DE ABEU	2.068	6	INDAIAPORA	1.379	22	PONTA NEGRA	4.711	111
BERNARDINO DE CAMPOS	1.177	204	INDAIAPORA	1.379	22	PONTA NEGRA	4.711	111
BERTIÓGUA	970	26	INDAIAPORA	1.379	22	PONTA NEGRA	4.711	111
BILAC	32.654	657	INDAIAPORA	1.379	22	PONTA NEGRA	4.711	111
BIRITIBA-MIRIM	1.595	121	INDAIAPORA	1.379	22	PONTA NEGRA	4.711	111
BOA ESPERANÇA DO SUL	2.709	32	INDAIAPORA	1.379	22	PONTA NEGRA	4.711	111
BOCAÍMA	2.719	30	INDAIAPORA	1.379	22	PONTA NEGRA	4.711	111
BOFETE	1.533	10	INDAIAPORA	1.379	22	PONTA NEGRA	4.711	111
BOM JESUS DOS PERDÕES	2.566	2	INDAIAPORA	1.379	22	PONTA NEGRA	4.711	111
BOM SUCESSO DE ITARARÉ	701	7	INDAIAPORA	1.379	22	PONTA NEGRA	4.711	111
BONFIM	2.252	59	INDAIAPORA	1.379	22	PONTA NEGRA	4.711	111
BORACEIA	1.073	27	INDAIAPORA	1.379	22	PONTA NEGRA	4.711	111
BORBOREMA	4.822	61	INDAIAPORA	1.379	22	PONTA NEGRA	4.711	111
BOTUCATU	56.509	403	INDAIAPORA	1.379	22	PONTA NEGRA	4.711	111
BRAÇANCA PAULISTA	1.521	14	INDAIAPORA	1.379	22	PONTA NEGRA	4.711	111
BRAUN	637	27	INDAIAPORA	1.379	22	PONTA NEGRA	4.711	111
BREJO ALEGRE	925	14	INDAIAPORA	1.379	22	PONTA NEGRA	4.711	111
BRODOWSKI	6.595	58	INDAIAPORA	1.379	22	PONTA NEGRA	4.711	111
BROTAS	8.118	77	INDAIAPORA	1.379	22	PONTA NEGRA	4.711	111
BURI	4.637	108	INDAIAPORA	1.379	22	PONTA NEGRA	4.711	111
BURITAMA	360	9	INDAIAPORA	1.379	22	PONTA NEGRA	4.711	111
BURITIZAL	1.774	94	INDAIAPORA	1.379	22	PONTA NEGRA	4.711	111
CARAPICUÍBA	1.774	94	INDAIAPORA	1.379	22	PONTA NEGRA	4.711	111
CARAPICUÍBA	1.774	94	INDAIAPORA	1.379	22	PONTA NEGRA	4.711	111
CARAPICUÍBA	1.774	94	INDAIAPORA	1.379	22	PONTA NEGRA	4.711	111

FONTE: SIVEP-Gripe, RedCap e e-SUS VE

Distribuição dos casos de confirmados para COVID-19 segundo faixa etária e sexo. Estado de São Paulo, 2020.



Distribuição dos óbitos de SRAG confirmados para COVID-19, segundo faixa etária e presença de comorbidades.

Faixa Etária	Não	Sim
<1	74 (0,04%)	89 (0,05%)
1 a 4	40 (0,02%)	55 (0,03%)
5 a 9	19 (0,01%)	49 (0,03%)
10 a 19	90 (0,05%)	200 (0,11%)
20 a 29	802 (0,44%)	1.340 (0,74%)
30 a 39	3.339 (1,87%)	4.386 (2,42%)
40 a 49	6.651 (3,67%)	9.539 (5,27%)
50 a 59	9.608 (5,31%)	19.424 (10,73%)
60 a 69	10.662 (5,89%)	31.279 (17,28%)
70 a 79	8.782 (4,85%)	32.762 (18,07%)
80 a 89	6.240 (3,45%)	24.524 (13,58%)
>=90	2.509 (1,39%)	8.559 (4,73%)
Total geral	48.816 (26,97%)	132.206 (73,03%)

Óbitos por COVID-19 por fatores de risco* Estado de São Paulo

Cardiopatia	57,9%
Diabetes Mellitus	41,1%
Obesidade	13,1%
Doença Neurológica	8,4%
Doença Renal	7,8%
Pneumopatia	6,9%
Imunodepressão	4,7%
Asma	4,0%
Doença Hepática	1,7%
Doença Hematológica	1,4%
Síndrome de Down	0,4%
Gestante	0,2%
Puérpera	0,1%

* O somatório excede o n total de pessoas com fatores de risco devido às múltiplas respostas.
FONTE: SIVEP-Gripe, dados sujeitos a alteração.

FONTE: SIVEP-Gripe

Links úteis:
<http://www.saude.sp.gov.br/cve-centro-de-vigilancia-epidemiologica-pr-alexandre-rranjac/areas-de-vigilancia/doencas-de-transmissao-respiratoria/coronavirus-covid-19/situacao-epidemiologica>
<https://www.saopaol.sp.gov.br/plansop/simi>
<https://www.saude.gov.br/boletins-epidemiologicos>
<https://covid19.who.int/>

