Novo Coronavírus (COVID-19)

Situação Epidemiológica

Atualizado em 15/04/2023

Situação em números de COVID-19 (casos confirmados e óbitos)

Mundial	Óbitos Mundiais	Estado de São Paulo	Óbitos Estado de São Paulo
225.680.357	4.644.740	6.558.787 ¥	179.760 ¥

*FONTE: World Health Organization - Coronavirus Disease 2019 (COVID-19) Data: 15/09/2021 00:00:00 GMT 00:00

¥ FONTE: CVE/CCD/SES-SP

Casos e óbitos confirmados para COVID-19, acumulados até 15/04/2023. Estado de São Paulo

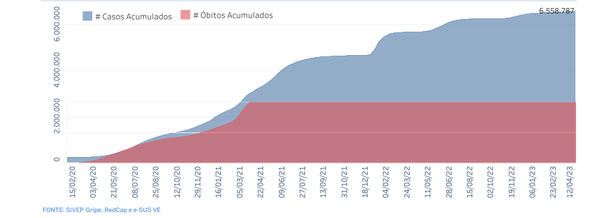

FONTE: SIVEP-Gripe, RedCap e e-SUS VE

Casos de COVID-19 por município de residência, Estado São Paulo

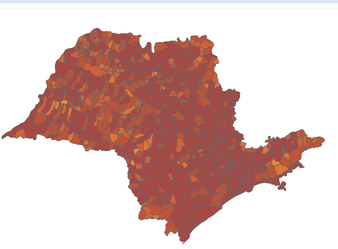

© 2023 Mapbox © OpenStreetMap

FONTE: SIVEP-Gripe, RedCap e e-SUS VE

Município	# Casos	Óbitos
ADAMANTINA	11.597	156
ADOLFO	1.160	29
AGUDOS	20.173	590
ÁGUAS DA PRATA	2.167	39
ÁGUAS DE LINDÓIA	5.183	97
ÁGUAS DE SANTA BÁRBARA	3.021	51
ÁGUAS DE SÃO PEDRO	1.735	17
AGUDOS	20.173	590
ALBÍNEA	1.012	23
ALESSIO MARCONDES	319	23
ALTAIR	2.348	48
ALTINÓPOLIS	4.747	86
ALVARES MACHADO	4.935	97
ALVARES FLORENCE	1.158	15
ALVINLÂNDIA	238	10
AMERICANA	47.667	1.114
AMÉRICO BRASILIENSE	7.167	114
AMÉRICO DE CAMPOS	3.150	63
AMPARO	15.553	263
ANDLANDIA	1.000	17
ANDRADINA	15.879	320
ANGATUBA	5.067	54
ANHEMBI	2.400	29
ANHUMAS	1.099	19
APARECIDA	4.499	109
APARECIDA D'OESTE	1.404	21
APIAÍ	7.607	211
ARAÇARIGUAMA	67.462	664
ARAÇATUBA	20.100	466
ARAÇOIABA DA SERRA	3.866	50
ARAMINA	2.206	31
ARANDU	1.009	37
ARARAS	2.012	33
ARARAQUARA	67.462	664
ARARAS	20.100	466
ARENÁPOLIS	1.000	17
AREALVA	2.206	31
AREIÓPOLIS	1.009	37
ARIMATÉIA	2.012	33
ARIOVALDO	1.158	15
ARUJÁ	15.553	263
ASPÁSIA	1.012	23
ASSIS	20.173	590
ATIBAIA	13.424	343
AUDIFLAMA	2.582	50
AVAÍ	1.012	23
AVANHANDAVA	3.866	50
AVARE	15.791	332
BADY BASSITT	8.167	114
BALBINOS	1.012	23
BALSAMO	4.935	97
BANANAL	1.012	23
BARÃO DE ANTONINA	1.009	37
BARBOSA	4.074	105
BARRA BONITA	5.656	130
BARRA DO CHAPÉU	319	23
BARRA DO TURVO	2.012	33
BARRETOS	17.560	251
BARTOLOMEU	1.158	15
BATAIPORÃO	1.009	37
BATATAIS	9.977	101
BAURU	11.708	200
BEBEDOURO	9.977	101
BENTO DE ABREU	1.009	37
BERNARDINO DE CAMPOS	2.582	50
BERTIOGA	3.710	26
BILAC	1.009	37
BIRIGUI	31.877	666
BIRITIBA MIRIM	2.012	33
BOA ESPERANÇA DO SUL	2.206	31
BOCAINA	2.109	31
BOFETE	3.710	26
BOITUVA	15.791	332
BOM JESUS DOS PERDÕES	2.560	56
BOM SUCESSO DE ITARÉ	319	23
BORACÉIA	221	2
BORBOREMA	1.703	27
BOREBI	1.158	15
BOTUCATU	46.251	428
BRAGANÇA PAULISTA	47.917	1.114
BREJO ALEGRE	637	29
BRODOWSKI	4.066	88
BROTAS	8.024	108
BUENO	15.553	263
BUENO DE ANDRADA	1.009	37
BUIRAMA	1.009	37
BULCIO	1.012	23
BURITAMA	8.167	114
BURITIZAL	1.012	23
CABÁLIA	1.009	37
CABREÚVA	8.424	158
CACHOEIRA PAULISTA	10.632	133
CACONDE	5.656	130
CAFELANDIA	9.977	101
CAIEIRAS	14.180	364
CAIUÁ	1.012	23
CALAMBAU	5.656	130
CAJATI	319	23
CAJURU	4.074	105
CAJURU	14.180	364
CAMPINAS	47.917	1.114
CAMPO LIMPO PAULISTA	15.553	263
CAMPOS DO JORDÃO	3.150	63
CAMPOS NOVOS PAULISTA	221	2
CANANÉIA	2.582	50
CANDIDO MOTA	794	9
CANDIDO RODRIGUES	1.703	27
CANITAR	1.012	23
CAPÃO BONITO	10.890	169
CAPELA DO ALTO	3.794	73
CAPIVARI	20.081	289
CARAGUATATUBA	41.890	1.296
CARAPICUÍBA	1.158	15
CASA BRANCA	5.542	134
CASSIA DOS COQUEIROS	2.206	31
CASTILHO	16.958	708
CATIGUÁ	2.109	31
CEDRAL	1.158	15
CERQUEIRA CESAR	3.221	53
CERQUILHO	15.553	263
CESARIO LANGE	2.012	33
CHAVOLANDIA	4.747	86
CLEMENTINA	1.009	37
COLINA	7.614	73
COLINA	2.012	33
COLOMBIA	3.221	53
CONCHAL	5.656	130
CONCHAS	10.049	127
CORDEIRÓPOLIS	2.582	50
CORONEL MACEDO	1.009	37
CORUMBATAI	497	10
COSMÓPOLIS	8.561	127
COSMORAMA	1.158	15
COTIA	20.916	419
CRAVINHOS	7.614	118
CRISTAIS PAULISTA	2.109	31
CRUZALIA	1.012	23
CRUZEIRO	7.614	118
CUBATÃO	11.012	202
CUNHA	1.158	15
DIRCEU LADEO	3.150	63
DIVINOLÂNDIA	5.656	130
DOBRADA	2.012	33
DOIS CORREGOS	2.206	31
DOLCINÓPOLIS	1.012	23
DOURADO	2.582	50
DRACENA	7.614	118
DUARTINA	1.012	23
DUMONT	2.582	50
ECHAPORÃ	497	10
ELDORADO	3.150	63
ELIAS FAUSTO	2.582	50
ELISIÁRIA	534	11
EMBAUBA	1.012	23
EMBU DAS ARTES	15.553	263
EMBU GUAÇU	5.543	240
EMILIANÓPOLIS	497	10
ENGENHEIRO COELHO	2.164	32
ESPIRITO SANTO DO PINHAL	14.151	145
ESPIRITO SANTO DO TURVO	819	13
ESTIVA GERBI	8.167	114
ESTRELA D'OESTE	1.009	37
EUCLIDES DA CUNHA PAULISTA	1.158	15
FARTURA	4.747	86
FERNANDO PRESTES	1.441	15
FERNANDOPOLIS	15.246	419
FERNAO	497	10
FERRAZ DE VASCONCELOS	19.791	153
FLORA RICA	1.009	37
FLORIDA PAULISTA	1.158	15
FLORINIA	2.206	31
FRANCA	77.209	1.118
FRANCISCO MORATO	8.561	127
FRANCO DA ROCHA	19.791	444
GABRIEL MONTEIRO	1.012	23
GALIA	1.003	24
GARÇA	7.614	118
GASTÃO VIDIGAL	2.109	31
GAVIÃO PEIXOTO	2.173	21
GENERAL SALGADO	5.656	130
GENIPAPO	1.012	23
GLICERIO	1.375	27
GUAIÇARA	8.561	127
GUAIMBÊ	3.703	27
GUAIRÁ	7.614	118
GUAPIACU	2.582	50
GUAPIARA	1.012	23
GUARA	3.150	63
GUARACI	2.582	50
GUARANI D'OESTE	221	2
GUARANTÃ	10.787	137
GUARARAPES	7.614	118
GUARATINGUETA	21.951	313
GUAREI	4.507	40
GUARIBA	2.582	50
GUARUJÁ	20.492	1.049
GUARULHOS	47.917	1.114
GUATAPARÁ	1.266	20
GUZOLANDIA	497	10
HERCULÂNDIA	1.012	23
HOLAMBRA	2.582	50
HORTOLÂNDIA	40.036	895

Município	# Casos	Óbitos
IACANGA	1.926	34
IACRI	3.221	53
IARAS	820	24
IBATE	6.251	114
IBIRA	2.717	54
IBIRAREMA	1.026	38
IBITINGA	10.632	133
ILHA SOLTEIRA	5.353	163
ICEM	2.091	40
IEPE	1.441	15
IGARAÇU DO TIETE	3.221	53
IGARAPAVA	1.418	109
IGARATA	2.411	42
IGUAPE	5.725	125
ILHA COMPRIDA	4.225	64
ILHA SOLTEIRA	9.498	123
INDAIATUBA	46.454	674
INDIANA	459	14
INDIAPORÃ	1.294	14
INÚBIA PAULISTA	1.294	14
IPAUSSU	4.671	57
IPERÓ	5.262	77
IPEUNA	788	24
IPIGUÁ	1.294	14
IPORANGA	955	70
IPUÃ	2.829	70
IRACEMAPOLIS	6.908	113
IRAPUÃ	1.573	34
IRAPURU	5.262	77
ITABERA	5.956	80
ITAI	7.687	96
ITAJOBI	5.908	113
ITAJU	1.573	34
ITAPECERICA	2.829	70
ITAPETININGA	17.560	251
ITAPEVA	13.514	477
ITAPEVI	20.916	419
ITAPIRA	17.295	377
ITAPIRAPUA PAULISTA	1.344	8
ITAPOLIS	14.721	186
ITAPORANGA	3.284	61
ITAPUI	1.294	14
ITAPUIA	684	17
ITAQUAQUECETUBA	31.826	1.169
ITARARE	10.953	277
ITARIRI	2.829	70
ITATIBA	26.953	388
ITATINGA	4.615	70
ITIRAPINA	3.044	51
ITIRAPUA	1.294	14
ITOBI	1.294	14
ITU	26.307	197
ITUPEVA	9.778	171
ITUVERAVA	4.006	162
JABOTICABAL	9.498	123
JABOTICABAL	9.241	123
JACAREI	30.658	920
JACI	2.815	34
JACUPIRANGA	3.356	66
JAGUARIUNA	9.498	123
JALES	16.183	313
JAMBEIRO	516	18
JANDIRA	9.836	269
JARDINÓPOLIS	5.198	170
JAU	26.307	197
JAUGUARI	24.175	618
JEROQUARA	647	3
JOANOPOLIS	1.512	18
JOAO RAMALHO	3.222	35
JOSE BONIFACIO	6.908	113
JULIO MESQUITA	364	7
JUMIRIM	435	8
JUNDIAI	74.299	1.980
JUNQUEIROPOLIS	5.222	85
JUQUIA	3.356	66
JUQUITIBA	1.831	36
LAGOINHA	246	16
LARANJAL PAULISTA	6.379	144
LAVRINHA	1.607	21
LEME	20.953	277
LENÇOIS PAULISTA	25.892	212
LIMEIRA	37.291	1.271
LINDOIA	7.828	127
LINS	14.423	343
LORENA	9.034	294
LOURDES	459	6
LUCELIA	3.188	98
LUCIANÓPOLIS	4.505	82
LUCIANOPOLIS	5.057	52
LUIS ANTONIO	3.697	46
LUZIANIA	493	14
MACATUBA	5.198	170
MACEDONIA	511	8
MACIEL	5.369	62
MACUCO	1.905	25
MACEDONIA	2.164	32
MAIRINQUE	9.778	171
MAIRIPORÃ	5.352	102
MAIURÓCEA	7.603	288
MANDURI	998	32
MARABÁ PAULISTA	868	5
MARACAI	1.573	34
MARAPUAMA	1.206	15
MARIAPOLIS	1.258	18
MARILIA	42.589	1.171
MARINOPOLIS	768	17
MATAO	26.307	197
MAUÁ	36.753	1.699
MENDONÇA	246	16
MERIDIANO	648	40
MESÓPOLIS	459	6
MIGUELÓPOLIS	1.539	107
MINEIROS DO TIETE	2.474	35
MIRA ESTRELA	1.294	14
MIRACATU	3.666	86
MIRANDÓPOLIS	2.901	100
MIRANTE DO PARANAPANEMA	2.901	100
MIRASSOL	10.576	328
MIRASSOLANDIA	1.294	14
MOCOCA	14.982	59
MOGI DAS CRUZES	54.516	1.912
MOGI GUAÇU	39.605	715
MOGI MIRIM	26.278	431
MOGIMIRIM	1.294	14
MONGUE	574	7
MONTAGNA	3.103	113
MONTE ALEGRE DO SUL	1.780	24
MONTE ALTO	11.079	224
MONTE APRAZIVEL	2.901	100
MONTE AZUL PAULISTA	2.995	24
MONTE CASTELO	1.624	24
MONTE MOR	6.457	177
MONTEIRO LOBATO	326	13
MORRO AGUDO	9.498	123
MORUNGABA	14.982	59
MOSSORO	378	11
MUNUTINAGA DO SUL	1.179	22
NANTES	262	5
NARANDIBA	2.164	32
NARANDUBA	1.910	25
NATIVIDADE DA SERRA	252	15
NAZARE PAULISTA	1.949	70
NEVES PAULISTA	2.691	66
NHANDEARA	1.294	14
NIPOA	534	18
NOVA ALIANCA	1.574	34
NOVA CAMPINA	3.221	53
NOVA GRANADA PAULISTA	907	10
NOVA CASTILHO	322	4
NOVA ELDORADO	875	31
NOVA GRANADA	6.502	89
NOVA INDEPENDENCIA	1.173	14
NOVA INDEPENDENCIA	1.173	14
NOVA LUZITANIA	395	14
NOVA ODESSA	11.308	284
NOVAIS	319	33
NOVO HORIZONTE	5.194	128
NUPORANGA	424	15
OCAUÇU	953	9
OLEO	162	5
OLIMPIA	15.337	318
ONDA VERDE	1.294	14
ORIENTE	442	20
ORINDIUVA	2.455	20
ORLANDIA	8.389	132
OSASCO	49.066	3.155
OSCAR BESSANE	1.294	14
OSVALDO CRUZ	10.287	227
OURINHOS	27.284	595
OURO VERDE	1.147	40
OURO VERDE	3.059	53
PACAEMBU	2.717	54
PALESTINA	2.727	51
PALMARES PAULISTA	2.269	47
PALMEIRA D'OESTE	4.066	88
PALMITAL	2.691	66
PANORAMA	2.573	86
PARAGUAÇU PAULISTA	10.190	176
PARAIBUNA	1.355	60
PARAISO	2.164	32
PARANAPANEMA	2.165	91
PARANAPUÃ	1.294	14
PARAPUÃ	1.609	52
PARDINHO	1.213	19
PARIQUERA-AÇU	5.038	76
PARISI	1.294	14
PATROCINIO PAULISTA	1.147	45
PAULICEIA	1.211	28
PAULINIA	25.555	351
PAULO DE FARIA	1.294	14
PAULO DE FARIA	1.556	45
PEDERNEIRAS	10.327	145
PEDRA BELA	298	11
PEDRANÓPOLIS	291	11

Município	# Casos	Óbitos
PEDREIRA	7.967	150
PEDRINHAS PAULISTA	1.294	14
PENAPOLIS	20.470	618
PERANDUBA	1.214	23
PEREIRAS	2.716	33
PIACATU	12.650	355
PIEDADE	7.802	220
PILAR DO SUL	5.795	95
PINDAMONHANGABA	19.994	292
PINDAMONHANGABA	19.994	292
PINHALZINHO	2.777	32
PIQUERI	870	5
PIQUETE	6.101	101
PIRACICABA	43.638	1.128
PIRAJU	12.984	237
PIRAJUI	5.083	73
PIRANGI	2.164	32
PIRAPOZINHO	2.164	32
PIRASSUNUNGA	11.472	170
PIRATININGA	1.273	15
PITANGUEIRAS	6.101	101
PLANALTO	1.273	15
PLATINA	870	5
POA	12.004	444
POLONI	1.294	14
POMPEIA	7.549	59
PONGAI	1.294	14
PONTAL	8.744	160
PONTALINDA	1.294	14
PONTES GESTA	1.004	20
PORA	1.273	15
PORANGABA	3.283	26
PORTO FEliZ	12.984	237
PORTO FERREIRA	17.119	228
POTIM	2.164	32
POTIRENDABA	8.004	220
PRACINHA	1.294	14
PRADÓPOLIS	2.061	48
PRAIA GRANDE	20.470	1.281
PRATANIA	1.294	14
PREGISTANIA BEATA	1.294	14
PRESIDENTE ALVES	1.812	23
PRESIDENTE PRUDENTE	14.151	145
PRESIDENTE VENCESLAU	4.066	1.050
PROMISSÃO	10.376	133
QUADRA	1.294	14
QUATA	2.164	32
QUEIROZ	1.294	14
QUELUZ	1.004	21
QUITAUNA	2.164	32
RAFARD	1.172	18
RANCHARIA	5.194	128
REGINOPOLIS	2.164	32
REGISTRO	7.549	59
RESENDE	11.472	170
RIBEIRA	1.294	14
RIBEIRÃO BRANCO	2.164	32
RIBEIRÃO BRANCO	1.707	35
RIBEIRÃO CORRENTE	347	5
RIBEIRÃO DOS ÍNDIOS	114	8
RIBEIRÃO PRETO	43.638	1.128
RIBEIRÃO PRETO	16.781	402
RIBEIRA	1.294	14
RIFAINA	1.294	14
RINCÃO	1.273	15
RINGOLÂNDIA	1.294	14
RIO DAS PEDRAS	12.984	237
RIO GRANDE DA SERRA	7.549	59
ROSANA	1.294	14
ROSEIRA	1.294	14
RUBIÁCEA	1.294	14
RUBINEIA	1.785	11
SABINO	1.294	14
SAGUES	1.294	14
SALES	1.004	48
SALES OLIVEIRA	1.294	14
SALESOPOLIS	870	5
SALTINHO	2.164	32
SALTO	20.470	618
SALTO DE PIRAPORA	8.744	160
SALTO GRANDE	1.294	14
SANDOVALINA	1.273	15
SANTA ADELIA	7.549	59
SANTA ALBERTINA	1.294	14
SANTA BRANCA	3.283	26
SANTA CLARA D'OESTE	1.294	14
SANTA CRUZ DA CONCEIÇÃO	2.106	17
SANTA CRUZ DA ESPERANÇA	1.294	14
SANTA CRUZ DAS PALMEIRAS	5.362	160
SANTA CRUZ DO RIO PARDO	9.778	171
SANTA ERNESTINA	2.205	20
SANTA FE DO SUL	3.747	55
SANTA GERTRUDES	9.778	171
SANTA ISABEL	7.549	59
SANTA LUCIA	1.294	14
SANTA MARIA DA SERRA	1.707	35
SANTA RITA D'OESTE	1.273	15
SANTA RITA DO PARDO	1.821	38
SANTA ROSA DE VITERBO	3.283	26
SANTA SALETE	347	5
SANTO ANDRE	47.119	447
SANTO ANASTACIO	4.016	77
SANTO ANTONIO	37.919	3.550
SANTO ANTONIO DA ALEGRIA	4.944	57
SANTO ANTONIO DE POSSE	944	15
SANTO ANTONIO DO ARACANGUA	1.573	19
SANTO ANTONIO DO JARDIM	1.294	14
SANTO ANTONIO DO PINHAL	2.164	32
SANTO EXPEDITO	870	5
SANTOS	86.390	2.357
SANTO ANTONIO DO SARACA	1.294	14
SAO BERNARDO DO CAMPO	47.486	3.898
SAO CAETANO DO SUL	20.470	618
SAO CARLOS	39.098	1.447
SAO FRANCISCO	1.294	14
SAO JOAO DA BOA VISTA	25.874	388
SAO JOAO DE IPOLIS PONTES	1.294	14
SAO JOAO DE IRATEMA	922	10
SAO JOAO DO PAU D'ALHO	1.294	14
SAO JOAQUIM DA BARRA	7.549	59
SAO JOSE DA BELA VISTA	503	16
SAO JOSE DO BARREIRO	1.294	14
SAO JOSE DO RIO PARDO	12.984	237
SAO JOSE DO RIO PRETO	157.309	3.374
SAO JOSE DOS CAMPOS	47.119	447
SAO LOURENÇO DA SERRA	1.294	14
SAO MANUEL	7.549	59
SAO MIGUEL ARCANJO	5.362	160
SAO PAULO	1.192.183	44.771
SAO PEDRO	7.549	59
SAO PEDRO DO TURVO	1.002	16
SAO ROQUE	20.470	618
SAO SEBASTIAO DA GRAMA	1.294	14
SAO SIMAO	1.441	90
SARAPUI	12.984	237
SARUTAIA	122	2
SATAPO	1.294	14
SATIRO DAS PEDRAS	1.294	14
SEBASTIANOPOLIS DO SUL	1.294	14
SERA A	1.294	14
SERANA	12.984	237
SERRANA	11.938	188
SERTAOZINHO	10.319	122
SETE BARRAS	2.164	32
SEVERINIA	1.294	14
SILVEIRAS	298	11
SOCORRO	12.984	237
SOLEDADE	1.294	14
SOROCABA	47.119	1.094
SUMARE	39.098	1.447
TABAPUA	1.294	14
TABATINGA	1.294	14
TABOAO DA SERRA	20.470	618
TACIBA	1.294	14
TAGIAI	3.501	47
TAIACU	1.294	14
TAIUVA	1.294	14
TAMBAU	5.244	118
TANABI	7.549	59
TAPIRATIBA	3.096	41
TAQUARAL	1.294	14
TAQUARITINGA	5.362	160
TAQUARITUBA	1.441	15
TAQUARIVAI	1.011	22
TARABAI	1.294	14
TARUMA	2.820	56
TATUI	16.781	402
TAUBATE	38.756	1.235
TEJUPA	1.294	14
TEODORO SAMPAIO	1.294	14
TERCEIRO RIOS	1.294	14
TIETE	8.639	132
TIMBURI	1.294	14
TORRE DE PEDRA	1.294	14
TORRINHA	2.205	20
TREMEMBE	1.294	14
TUPI PAULISTA	1.707	35
TUPINAMBAS	1.294	14
TUPÃ	8.236	140
TURIUBA	1.294	14
TURIUNA	347	5
UCHOA	1.732	24
UNIAO PAULISTA	3.747	55
UBIRAJARA	298	11
UBIRATA	2.385	18
UCHOA	1.732	24
UNIAO PAULISTA	3.747	55
URANIA	1.430	52
URU	922	10
URUPES	4.914	78
VALENTIM GENTIL	5.478	91
VALINHOS	5.478	91
VALPARAISO	6.512	120
VARGEM GRANDE DO SUL	9.341	145
VARGEM GRANDE PAULISTA	12.984	237
VARZEA PAULISTA	14.969	314
VERA CRUZ	1.294	45
VINHEDO	18.922	214
VITORIA BRASIL	1.294	14
VOTORANTIM	16.781	402
VOTUPORANGA	10.319	122
ZACARIAS	510	12

FONTE: SIVEP-Gripe, RedCap e e-SUS VE

Distribuição dos casos de confirmados para COVID-19 segundo faixa etária e sexo. Estado de São Paulo, 2020.

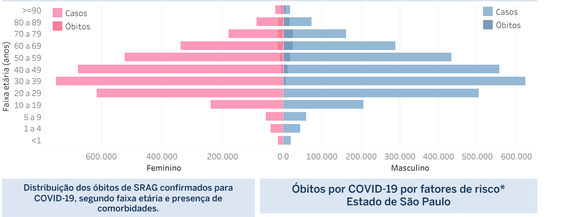

Distribuição dos óbitos de SRAG confirmados para COVID-19, segundo faixa etária e presença de comorbidades.

Faixa Etaria	Não	Sim
<1	72 (0,04%)	85 (0,05%)
1 a 4	38 (0,02%)	53 (0,03%)
5 a 9	17 (0,01%)	49 (0,03%)
10 a 19	86 (0,05%)	197 (0,11%)
20 a 29	799 (0,44%)	1.327 (0,74%)
30 a 39	3.324 (1,85%)	4.360 (2,43%)
40 a 49	6.616 (3,68%)	9.506 (5,29%)
50 a 59	9.563 (5,32%)	19.354 (10,77%)
60 a 69	10.600 (5,90%)	31.099 (17,30%)
70 a 79	8.716 (4,85%)	32.487 (18,07%)
80 a 89	6.161 (3,43%)	24.305 (13,52%)
>=90	2.476 (1,38%)	8.470 (4,71%)
Total geral	48.468 (26,96%)	131.292 (73,04%)

FONTE: SIVEP-Gripe

Óbitos por COVID-19 por fatores de risco* Estado de São Paulo

Cardiopatia	57,9%
Diabetes Mellitus	41,1%
Obesidade	13,2%
Doença Neurológica	8,4%
Doença Renal	7,8%
Pneumopatia	6,9%
Imunodepressão	4,7%
Asma	3,0%
Doença Hepática	1,7%
Doença Hematológica	1,3%
Síndrome de Down	0,4%
Gestante	0,2%
Puérpera	0,1%

*o somatório excede o n total de pessoas com fatores de risco devido às múltiplas respostas.
Fonte: SIVEP-Gripe, dados sujeitos a alteração.

Links úteis:

http://www.saude.sp.gov.br/cve-centro-de-vigilancia-epidemiologica-prof.-alexandre-vranjac/areas-de-vigilancia/doencas-de-transmissao-respiratoria/coronavirus-covid-19/situacao-epidemiologica
https://www.saopaulo.sp.gov.br/planosp/simi
http://www.saude.gov.br/boletins-epidemiologicos
https://covid19.who.int/